



**АО «ПРОЕКТНЫЙ ИНСТИТУТ
«МОРДОВАГРОПРОМПРОЕКТ»**

Заказчик: Областное государственное казённое предприятие
«Агентство стратегического консалтинга»

Объект: «Строительство внутрипоселкового газопровода в с. Ореховка
Радищевского района Ульяновской области»

ПРОЕКТ МЕЖЕВАНИЯ ТЕРРИТОРИИ ЛИНЕЙНОГО ОБЪЕКТА

Основная часть

Саранск 2022



**АО «ПРОЕКТНЫЙ ИНСТИТУТ
«МОРДОВАГРОПРОМПРОЕКТ»**

Выписка из реестра саморегулируемой организации
№ 750-2022 от 15.04.2022г.

Заказчик: Областное государственное казённое предприятие
«Агентство стратегического консалтинга»

Объект: «Строительство внутрипоселкового газопровода в с. Ореховка
Радищевского района Ульяновской области»

**ПРОЕКТ МЕЖЕВАНИЯ ТЕРРИТОРИИ
ЛИНЕЙНОГО ОБЪЕКТА**

Основная часть

Генеральный директор

Главный инженер проекта



Л.В. Герасименко

В.А. Коровин

Саранск 2022

ПРИЛОЖЕНИЕ № _____
к распоряжению Министерства строительства
и архитектуры Ульяновской области
от _____ № _____

**АО «ИНВЕНТАРИЗАЦИОННАЯ КОРПОРАЦИЯ ПО НЕДВИЖИМОСТИ
И ЗЕМЕЛЬНЫМ РЕСУРСАМ»**

Лицензия рег. №73-00006Ф от 03.12.2012 г.

Свидетельство СРО №0510-2014-7305111156-П-85 от 23.04.2014 г.

**Проект межевания территории
линейного объекта**

*«Строительство внутрипоселкового газопровода в
с. Ореховка Радищевского района Ульяновской
области»*

Основная часть

Директор

Разработал



Петров А. В.

Дрождина А.В.

Ульяновск 2022

Состав проекта планировки и проекта межевания территории:

№ п/п	Наименование	Примечание
	Проект планировки. Основная часть	
1	Проект планировки территории. Графическая часть	
2	Положение о размещении линейных объектов	
	Материалы по обоснованию проекта планировки	
1	Материалы по обоснованию проекта планировки территории. Графическая часть	
2	Материалы по обоснованию проекта планировки территории. Пояснительная записка	
3	Приложение	
	Проект межевания. Основная часть	
1	Текстовая часть	
2	Графические материалы	
	Проект межевания. Материалы по обоснованию	
1	Текстовая часть	
2	Графические материалы	

Согласовано			
Разработан			

Инв. № подл.	
Подп. И дата	
Инв. № подл.	

						<i>Пояснительная записка</i>			
Изм.	Кол.уч	Лист	№ док.	Подп.	Дата				
						Проект планировки и проект межевания территории линейного объекта	Стадия	Лист	Листов
							П	1	
Директор	Петров						АО "ИКНЗР"		
Разраб.	Петров						Свидетельство СРО №0510-2014-7305111156-П-85		
Н.контроль									

Содержание:

	Проект межевания территории. Основная часть	
5	Текстовая часть	
5.1	Перечень и сведения о площади образуемых земельных участков, в том числе возможные способы их образования	
6	Графические материалы	
	Чертеж межевания территории линейного объекта (Масштаб 1:1000)	

Инв. № подл.	
Подп. и дата	
Взаим. инв. №	

						<i>Пояснительная записка</i>	<i>Лист</i>
<i>Изм.</i>	<i>Кол.уч</i>	<i>Лист</i>	<i>№ док.</i>	<i>Подп.</i>	<i>Дата</i>		

Таблица 5.1

Обозначение формируемого земельного участка	Кадастровый номер, из которого образуется земельный участок	Адрес (местоположение) земельного участка, расположенного в зоне планируемого размещения объекта	Вид права на земельный участок	Категория земель	Площадь, по сведениям ГКН, кв.м.	Площадь земельного участка под строительство газопровода, кв.м.	Разрешенное использование
:ЗУ1	73:13:020701:1634	Ульяновская область, Радищевский район, МО "Ореховское сельское поселение"	Частная собственность	Земли сельскохозяйственного назначения	12020568	959	Для сельскохозяйственного производства
:ЗУ2	73:13:021301, 73:13:021302, 73:13:021303, 73:13:021304, 73:13:021305	Ульяновская область, Радищевский район, МО "Ореховское сельское поселение", с. Ореховка	неразграниченная государственная собственность	земли населенных пунктов	-	110771	трубопроводный транспорт
:ЗУ3	73:13:021303:51	Ульяновская обл., р-н Радищевский, с. Ореховка, пер. Кооперативный, 15	Частная собственность	земли населенных пунктов	1491	136	Для ведения личного подсобного хозяйства
:ЗУ4	73:13:021303:640	Ульяновская обл., р-н Радищевский, с. Ореховка, ул. Советская, д. 6	Общая долевая собственность	земли населенных пунктов	766	396	размещение двухэтажного восьмиквартирного жилого дома
:ЗУ5	73:13:021303:641	обл. Ульяновская, р-н Радищевский, с. Ореховка, ул. Советская, дом 4	Общая долевая собственность	земли населенных пунктов	862	514	размещение двухэтажного восьмиквартирного жилого дома
:ЗУ6	73:13:021303:888	Российская Федерация, Ульяновская область, Радищевский район, муниципальное образование Ореховское сельское поселение, с. Ореховка, ул. Кооперативная, 9	Частная собственность	земли населенных пунктов	1176	268	Для ведения личного подсобного хозяйства
:ЗУ7	73:13:021304:337	Российская Федерация, Ульяновская область, Радищевский район, МО Ореховское сельское поселение, с. Ореховка, ул. Кооперативная	Безвозмездное пользование	земли населенных пунктов	4151	321	религиозное использование
:ЗУ8	73:13:021303:649	Ульяновская область, Радищевский район, с. Ореховка, ул. Октябрьская, дом 6	Общая долевая собственность	земли населенных пунктов	923	198	для ведения личного подсобного хозяйства
:ЗУ9	73:13:021303:101	Ульяновская область, Радищевский район, с. Ореховка, ул. Октябрьская, д.3	Частная собственность	земли населенных пунктов	800	229	Для ведения личного подсобного хозяйства
:ЗУ10	73:13:021303:3	Ульяновская область, Радищевский район, с. Ореховка, ул. Октябрьская, д.2	Частная собственность	земли населенных пунктов	722.9	204	Для ведения личного подсобного хозяйства
:ЗУ11	73:13:021303:170	Ульяновская область, Радищевский район, с. Ореховка, ул. Октябрьская, д.29	Частная собственность	земли населенных пунктов	600	366	Для ведения личного подсобного хозяйства

Взаим. инв. №

Подп. и дата

Инв. № подл.

Изм.	Кол.уч	Лист	№ док.	Подп.	Дата
------	--------	------	--------	-------	------

Пояснительная записка

Лист

:ЗУ12	73:13:021303:167	Ульяновская обл., р-н Радищевский, с. Ореховка, ул. Октябрьская, 30	Собствен- ность	земли насе- ленных пунк- тов	600	81	Для ведения личного под- собного хозяй- ства
:ЗУ13	73:13:021303:166	Ульяновская обл., р-н Радищевский, с. Ореховка, ул. Октябрьская, 30	Иные права	земли насе- ленных пунк- тов	425	36	Для ведения личного под- собного хозяй- ства
:ЗУ14	-	Ульяновская обл., р-н Радищевский, с. Ореховка, ул. Октябрьская, 30	Частная соб- ственность	земли насе- ленных пунк- тов	-	27	-
:ЗУ15	73:13:021303:165	Ульяновская обл., р-н Радищевский, с. Ореховка, ул. Октябрьская, 30	Собствен- ность	земли насе- ленных пунк- тов	875	166	Для ведения личного под- собного хозяй- ства
:ЗУ16	73:13:021303:164	Ульяновская об- ласть, Радищев- ский район, с. Ореховка, ул. Ок- тябрьская, д.31	Частная соб- ственность	земли насе- ленных пунк- тов	600	298	Для ведения личного под- собного хозяй- ства
:ЗУ17	73:13:021303:20	Ульяновская об- ласть, Радищев- ский район, с. Ореховка, ул. Ок- тябрьская, д.32	Частная соб- ственность	земли насе- ленных пунк- тов	1811	328	Для ведения личного под- собного хозяй- ства
:ЗУ18	73:13:021303:98	Ульяновская об- ласть, Радищев- ский район, с. Ореховка, ул. Ок- тябрьская, д.33	Частная соб- ственность	земли насе- ленных пунк- тов	1000	235	Для ведения личного под- собного хозяй- ства
:ЗУ19	73:13:021303:21	Ульяновская об- ласть, Радищев- ский район, с. Ореховка, ул. Ок- тябрьская, д.34	Частная соб- ственность	земли насе- ленных пунк- тов	1288	260	Для ведения личного под- собного хозяй- ства
:ЗУ20	73:13:021303	Ульяновская об- ласть, Радищев- ский район, с. Ореховка, ул. Ок- тябрьская, д.36	Частная соб- ственность	земли насе- ленных пунк- тов	-	271	-
:ЗУ21	73:13:021303:34	Ульяновская об- ласть, Радищев- ский район, с. Ореховка, ул. Ок- тябрьская, д.7	Частная соб- ственность	земли насе- ленных пунк- тов	892	208	Для ведения личного под- собного хозяй- ства
:ЗУ22	73:13:021303:29	Ульяновская об- ласть, Радищев- ский район, с. Ореховка, ул. Ок- тябрьская, д.9	Частная соб- ственность	земли насе- ленных пунк- тов	1200	263	Для ведения личного под- собного хозяй- ства
:ЗУ23	73:13:021303:466	Ульяновская обл., р-н Радищевский, с. Ореховка, ул. Октябрьская, 11	Общая доле- вая собствен- ность	земли насе- ленных пунк- тов	1152	267	Для ведения личного под- собного хозяй- ства
:ЗУ24	73:13:021303:467	Ульяновская обл., р-н Радищевский, с. Ореховка, ул. Октябрьская, 13	Общая доле- вая собствен- ность	земли насе- ленных пунк- тов	1202	298	Для ведения личного под- собного хозяй- ства
:ЗУ25	73:13:021303:161	Ульяновская обл., р-н Радищевский, с. Ореховка, ул. Октябрьская, 15	Иные права	земли насе- ленных пунк- тов	600	168	Для ведения личного под- собного хозяй- ства
:ЗУ26	73:13:021303:9	Ульяновская обл., р-н Радищевский, с. Ореховка, ул. Октябрьская, 15	Собствен- ность	земли насе- ленных пунк- тов	771	160	Для ведения личного под- собного хозяй- ства

Взаи. инв. №
 Подп. и дата
 Инв. № подл.

Изм.	Кол.уч	Лист	№ док.	Подп.	Дата	<i>Пояснительная записка</i>	Лист

:ЗУ27	73:13:021303:162	Ульяновская область, Радищевский район, с. Ореховка, ул. Октябрьская, д.17	Частная собственность	земли населенных пунктов	600	441	Для ведения личного подсобного хозяйства
:ЗУ28	73:13:021303:6	Ульяновская область, Радищевский район, с. Ореховка, ул. Октябрьская, д.19	Частная собственность	земли населенных пунктов	800	96	Для ведения личного подсобного хозяйства
:ЗУ29	73:13:021303:95	Ульяновская обл., р-н Радищевский, с. Ореховка, ул. Октябрьская, 21	Частная собственность	земли населенных пунктов	902	208	Для ведения личного подсобного хозяйства
:ЗУ30	73:13:021303:18	Ульяновская область, Радищевский район, с. Ореховка, ул. Октябрьская, д.23	Частная собственность	земли населенных пунктов	800	207	-
:ЗУ31	73:13:021303	Ульяновская область, Радищевский район, с. Ореховка, ул. Октябрьская, д.25	Частная собственность	земли населенных пунктов	-	215	-
:ЗУ32	73:13:021303	Ульяновская область, Радищевский район, с. Ореховка, ул. Октябрьская, д.27	Частная собственность	земли населенных пунктов	-	162	-
:ЗУ33	73:13:021304:208	Ульяновская область, Радищевский район, с. Ореховка, ул. Октябрьская, д.8	Частная собственность	земли населенных пунктов	1623	489	Для ведения личного подсобного хозяйства
:ЗУ34	73:13:021303:37	Ульяновская область, Радищевский район, с. Ореховка, ул. Октябрьская, д.10	Частная собственность	земли населенных пунктов	1330	341	Для ведения личного подсобного хозяйства
:ЗУ35	73:13:021303:39	Ульяновская область, Радищевский район, с. Ореховка, ул. Октябрьская, д.12	Частная собственность	земли населенных пунктов	623	362	Для ведения личного подсобного хозяйства
:ЗУ36	73:13:021303:152	Ульяновская обл., р-н Радищевский, с. Ореховка, ул. Октябрьская, 14	Частная собственность	земли населенных пунктов	588	194	Для ведения личного подсобного хозяйства
:ЗУ37	73:13:021303:93	Ульяновская область, Радищевский район, с. Ореховка, ул. Октябрьская, д.14	Частная собственность	земли населенных пунктов	500	180	Для ведения личного подсобного хозяйства
:ЗУ38	73:13:021303:15	Ульяновская область, Радищевский район, с. Ореховка, ул. Октябрьская, д.16	Частная собственность	земли населенных пунктов	1105	259	Для ведения личного подсобного хозяйства
:ЗУ39	73:13:021303:92	Ульяновская область, Радищевский район, с. Ореховка, ул. Октябрьская, д.18	Частная собственность	земли населенных пунктов	1059	408	Для ведения личного подсобного хозяйства
:ЗУ40	73:13:021303	Ульяновская область, Радищевский район, с. Ореховка, ул. Октябрьская, д.24	Частная собственность	земли населенных пунктов	-	237	-
:ЗУ41	73:13:021303:90	Ульяновская область, Радищевский район, с. Ореховка, ул. Октябрьская, д.22	Частная собственность	земли населенных пунктов	1300	138	Для ведения личного подсобного хозяйства

Взаи. инв. №
 Подп. и дата
 Инв. № подл.

Изм.	Кол.уч	Лист	№ док.	Подп.	Дата	Пояснительная записка	Лист

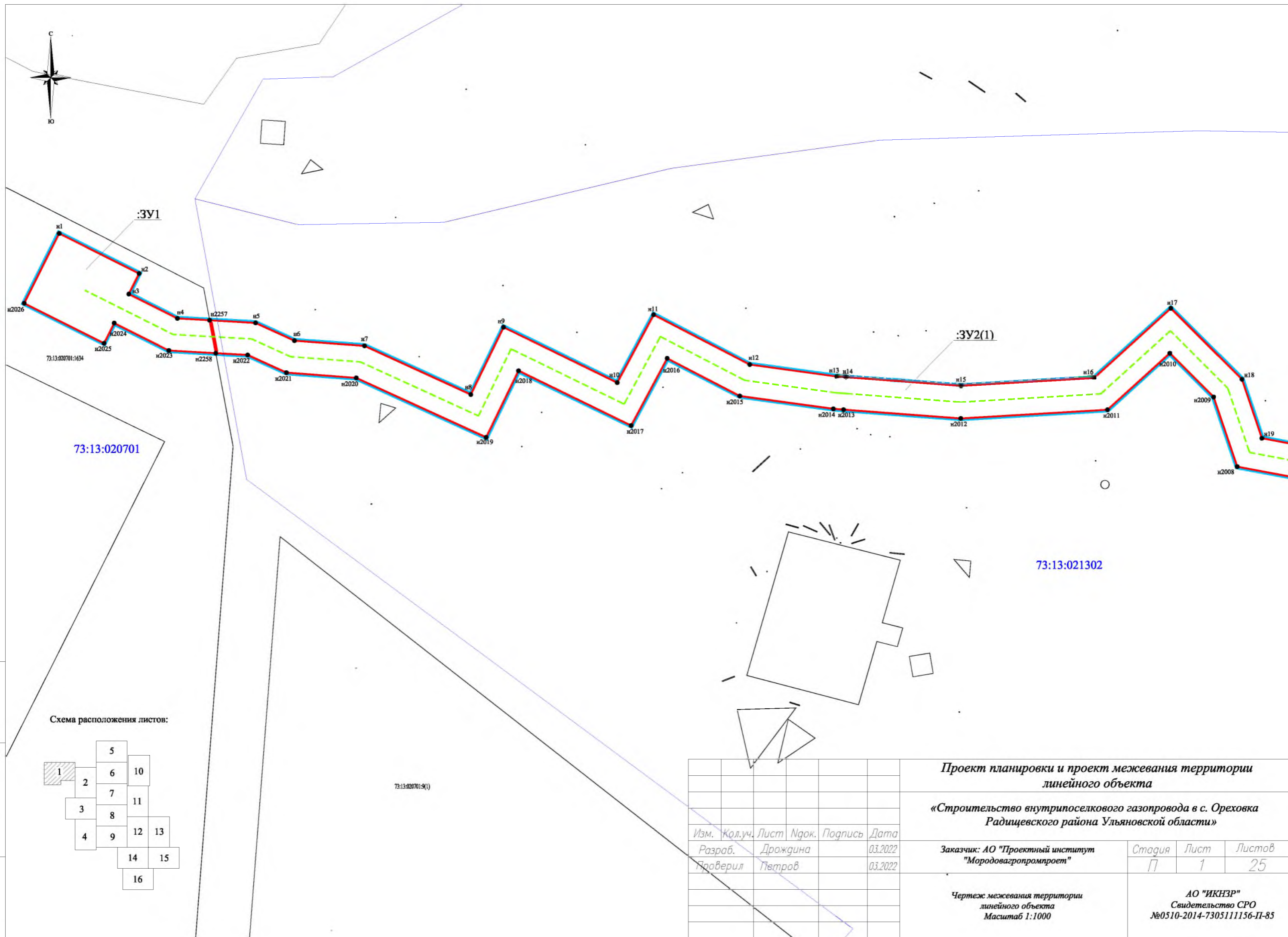
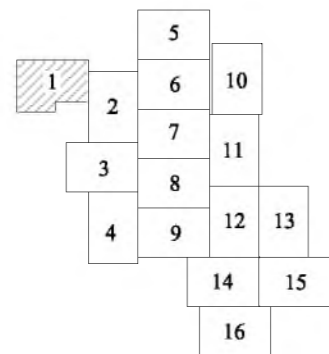


Схема расположения листов:



Изм.	Кол.уч.	Лист	Идок.	Подпись	Дата
Разраб.		Дрождина			03.2022
Проверил		Петров			03.2022

**Проект планировки и проект межевания территории
линейного объекта**

**«Строительство внутрипоселкового газопровода в с. Ореховка
Радищевского района Ульяновской области»**

Заказчик: АО "Проектный институт
"Мородовагропромпроект"

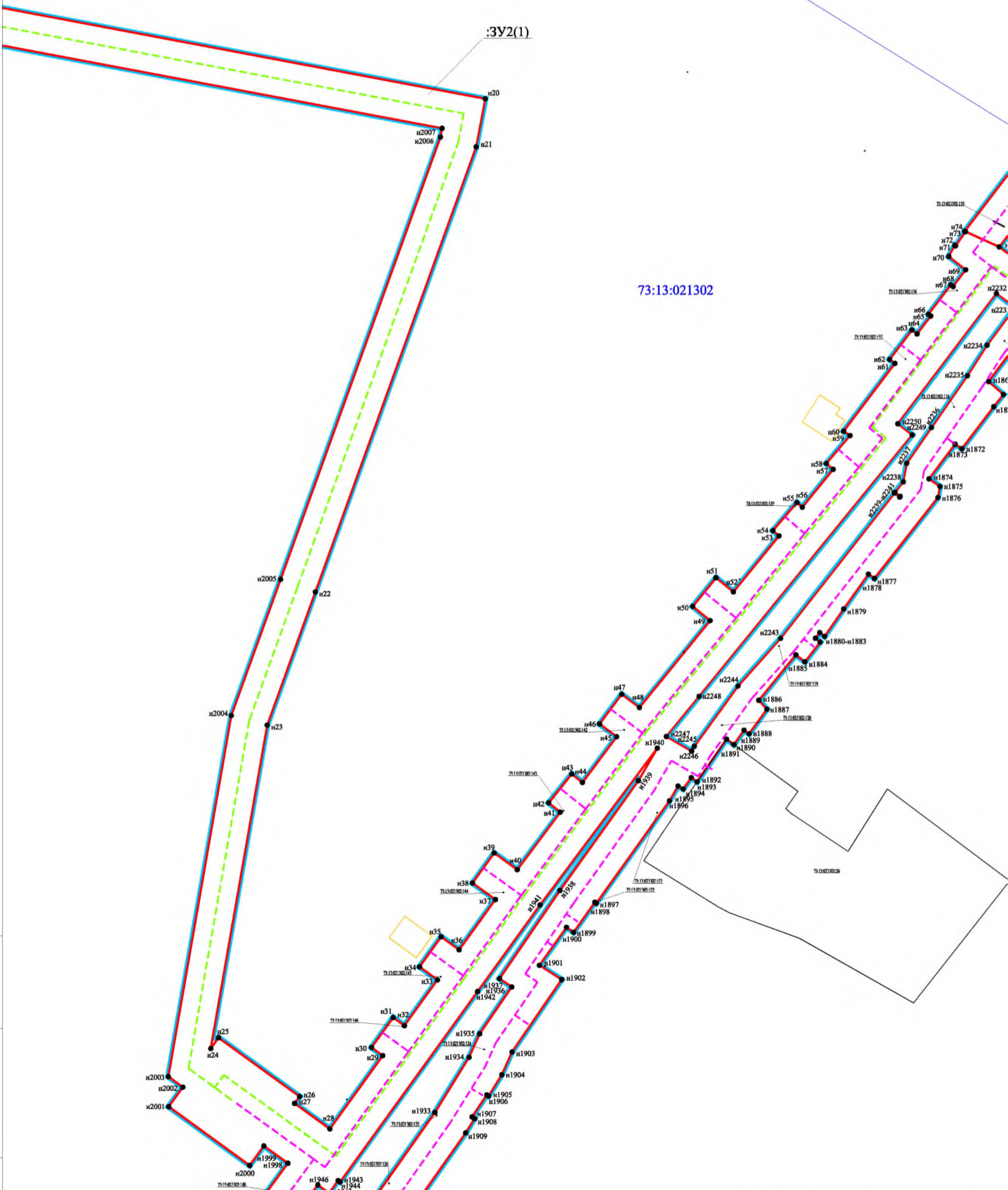
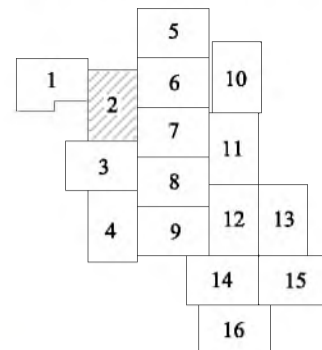
Стадия	Лист	Листов
П	1	25

Чертеж межевания территории
линейного объекта
Масштаб 1:1000

АО "ИКНЗР"
Свидетельство СРО
№0510-2014-7305111156-П-85

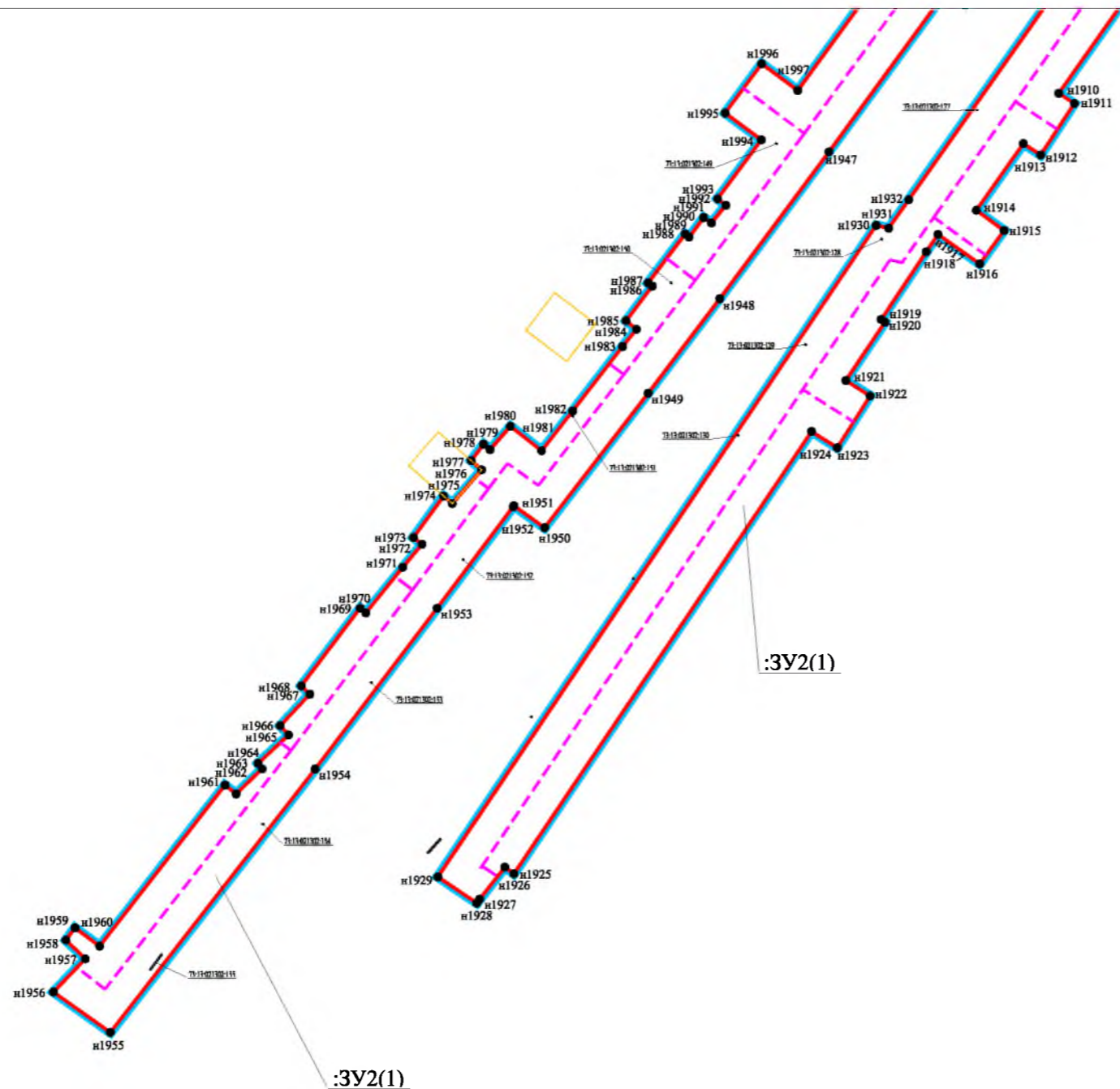
Взам. инв. N
Подп. и дата
Инв. N подл.

Схема расположения листов:



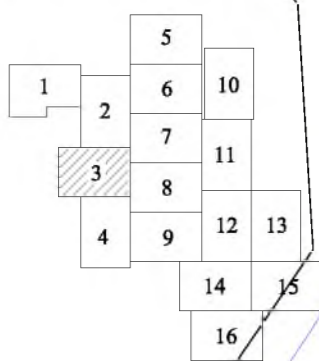
Имб. N подл.	Полн. и дата	Взам. имб. N		
Изм	Лист	N докум	Полн	Дата

Чертеж межевания территории
линейного объекта
Масштаб 1:1000



73:13:021302

Схема расположения листов:



Инв. N посл. | Попл. и дата | Взам. инв. N

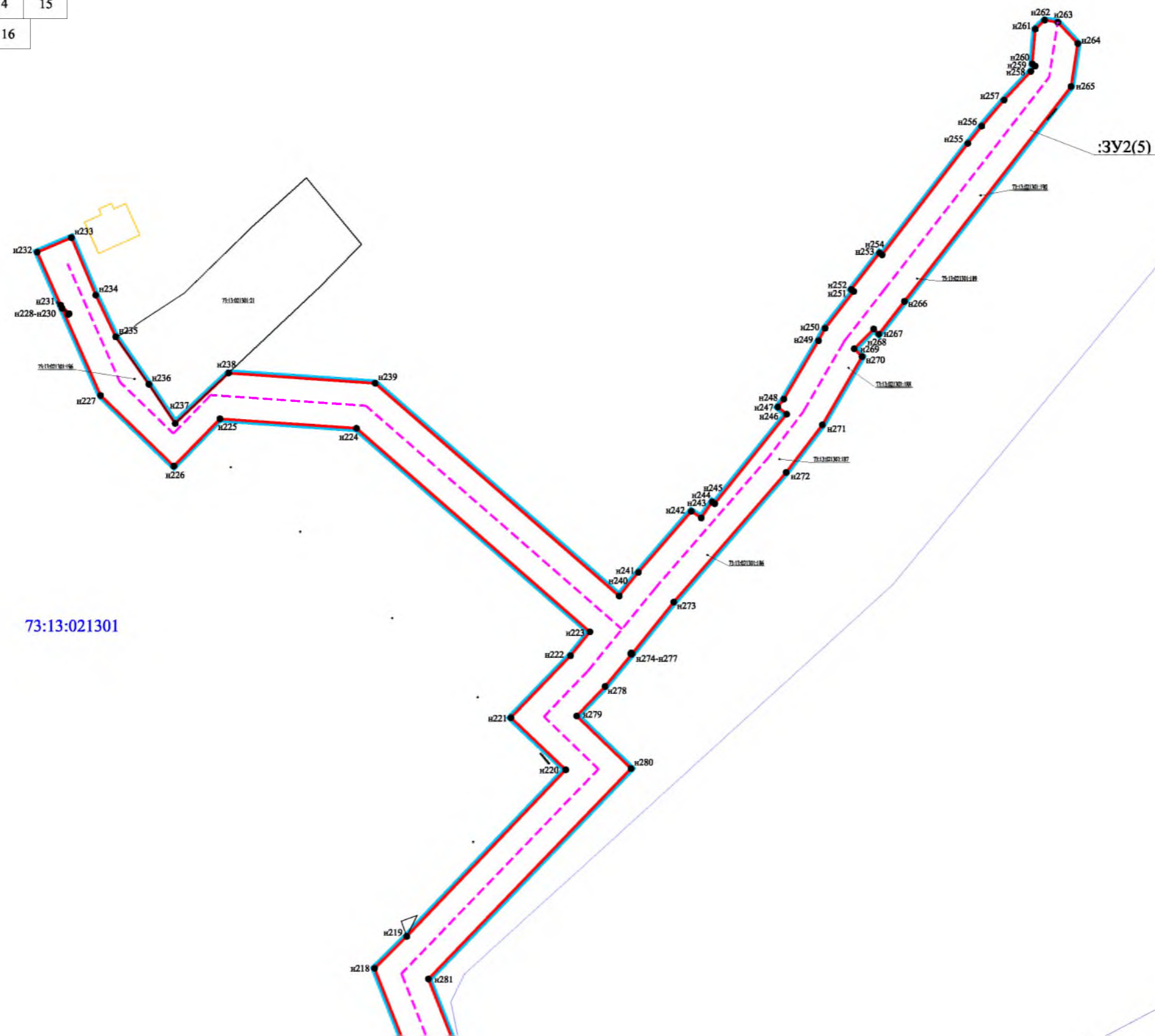
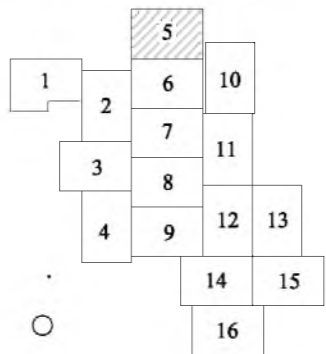
Изм	Лист	N док-м	Попл	Дата

Чертеж межевания территории
линейного объекта
Масштаб 1:1000

Лист
3



Схема расположения листов:



Инд. N подл.
Подп. и дата
Взам. инв. N

Изм	Лист	N докум	Подп	Дата

Чертеж межевания территории
линейного объекта
Масштаб 1:1000

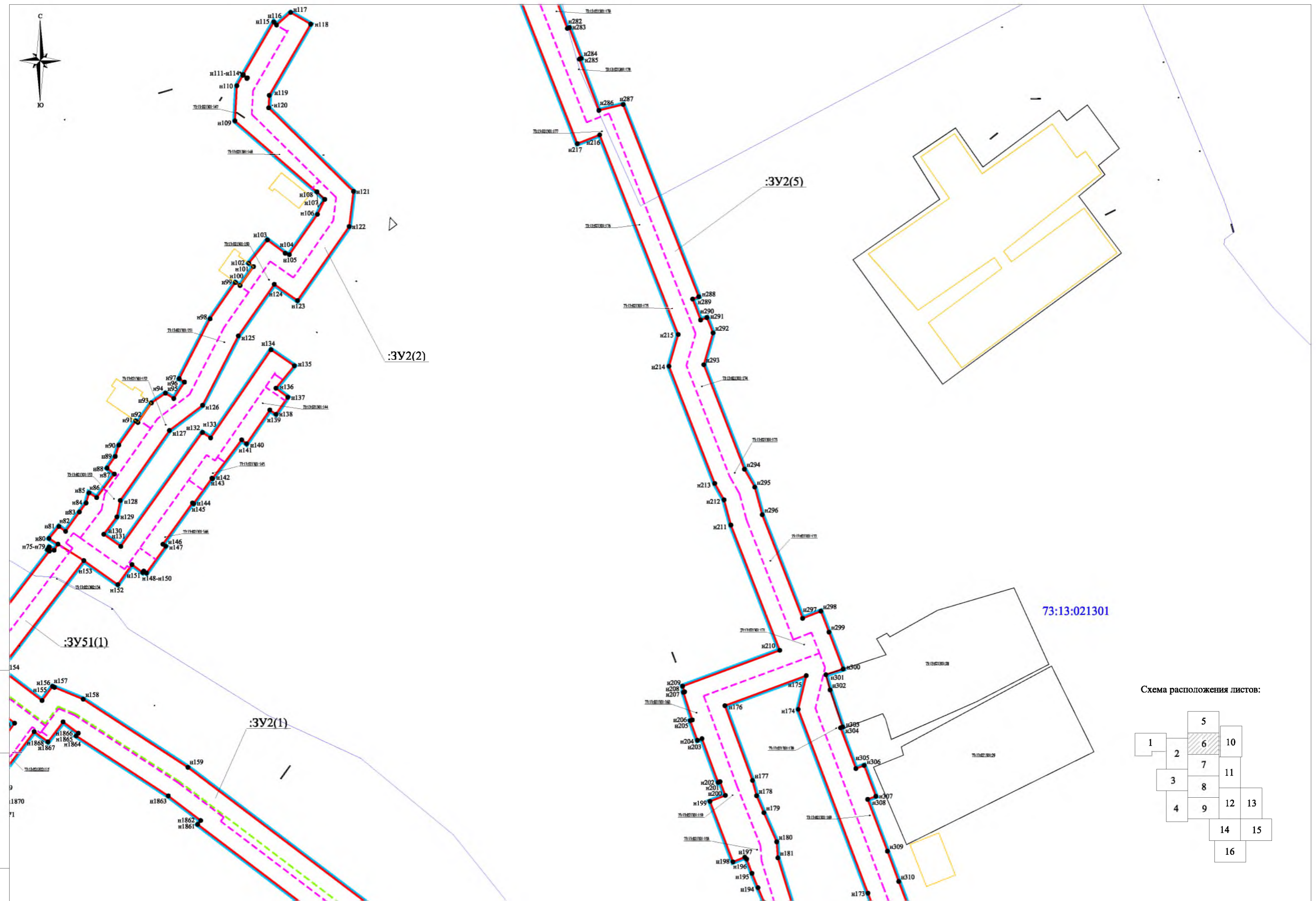
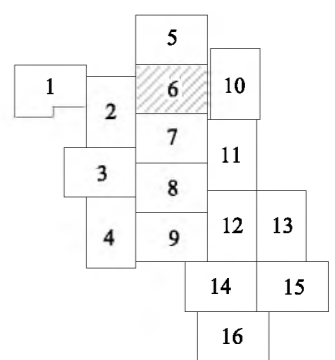


Схема расположения листов:



Взам. инв. N
Погр. и дата
Инв. N погр.

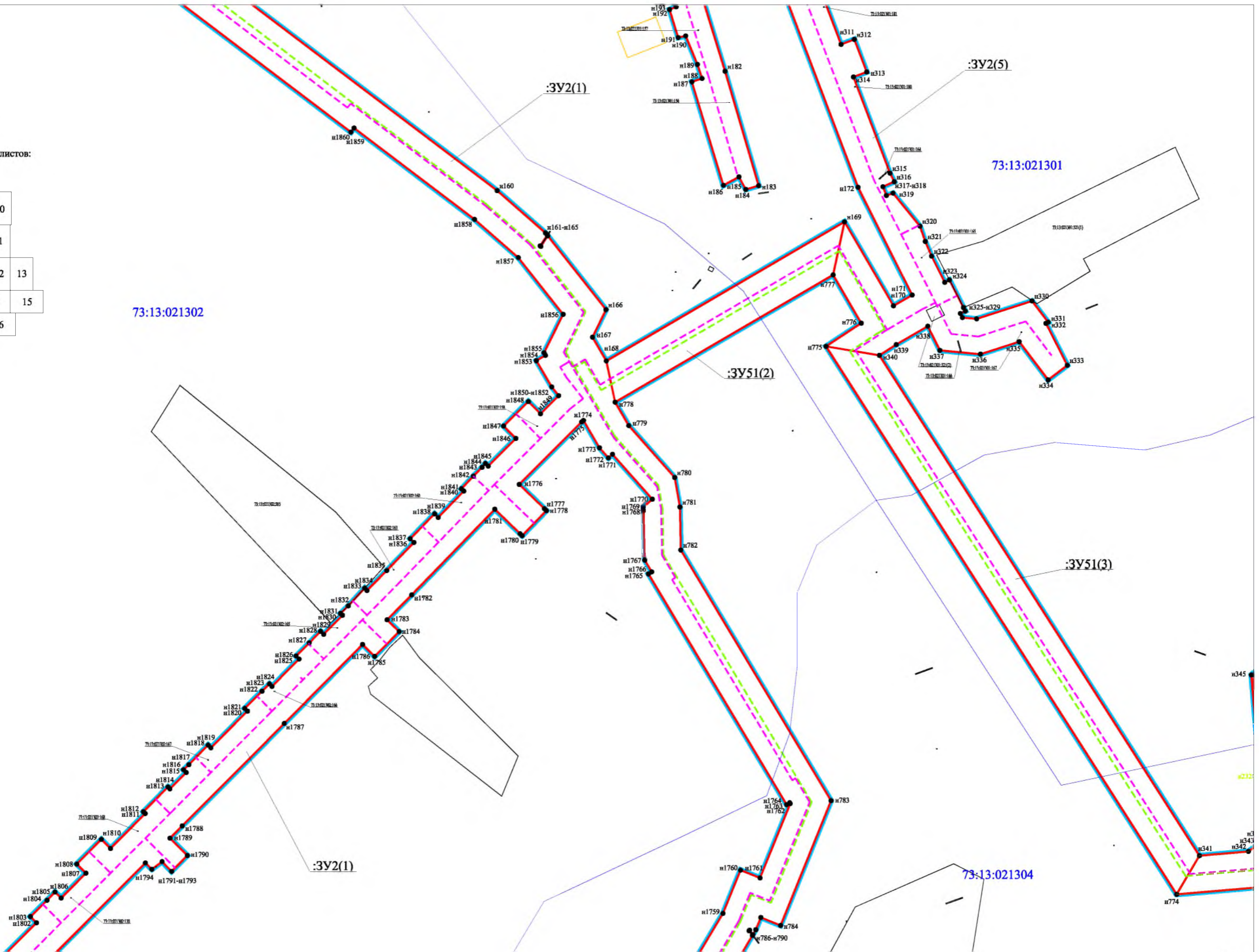
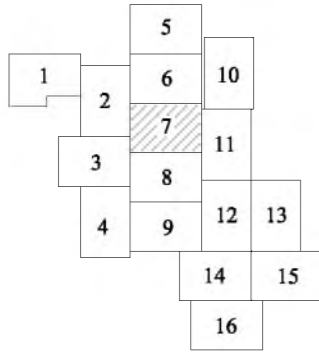
Изм	Лист	N докум	Погр	Дата

Чертеж межевания территории
линейного объекта
Масштаб 1:1000

Лист
6



Схема расположения листов:



Взам. инв. N

Погр. и дата

Инв. N посл.

Изм	Лист	N докум	Погр	Дата

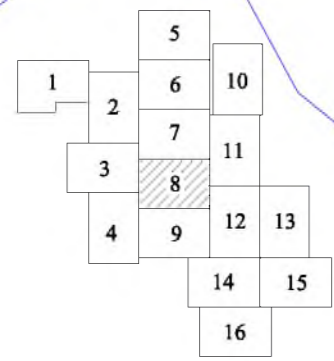
Чертеж межевания территории
линейного объекта
Масштаб 1:1000

Лист
7



73:13:021302

Схема расположения листов:



73:13:021303

:3У2(1)

:3У51(5)

:3У7

73:13:021304

:3У2(3)

:3У2(4)

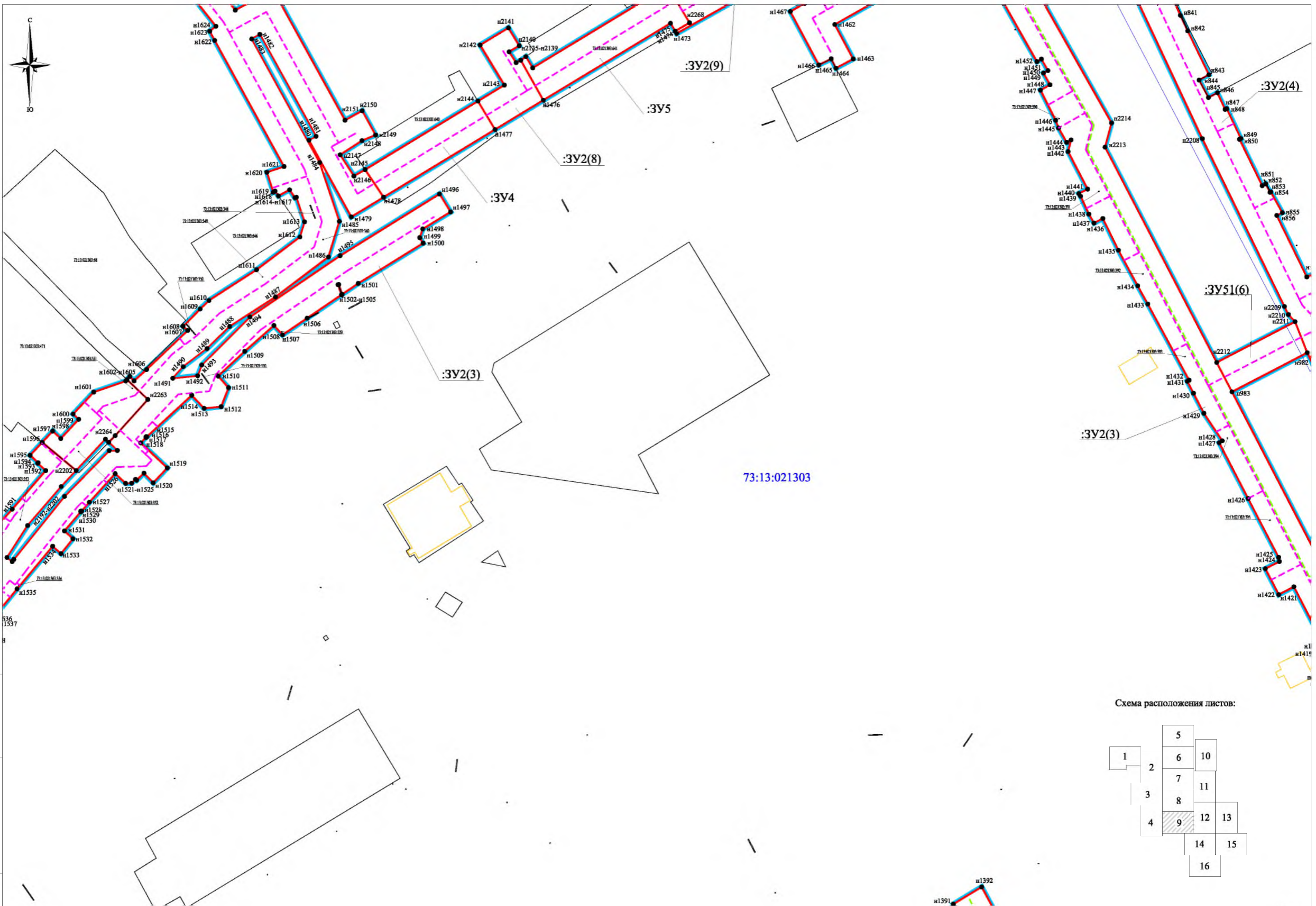
:3У6

Инв. N посл.
Погр. и дата
Взам. инв. N

Изм	Лист	N докум	Погр	Дата

Чертеж межевания территории
линейного объекта
Масштаб 1:1000

Лист
8



Инв. N посл. / Попн. и дата / Взам. инв. N

Изм	Лист	N докум	Попн	Дата

Чертеж межевания территории
линейного объекта
Масштаб 1:1000

Лист
9

Схема расположения листов:

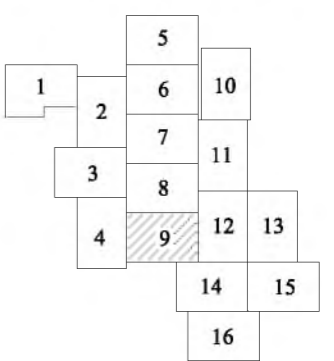
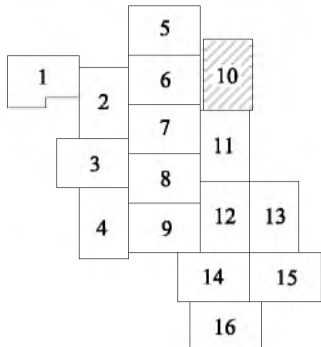




Схема расположения листов:



Имв. N подл.	Подп. и дата	Взам. имв. N
--------------	--------------	--------------

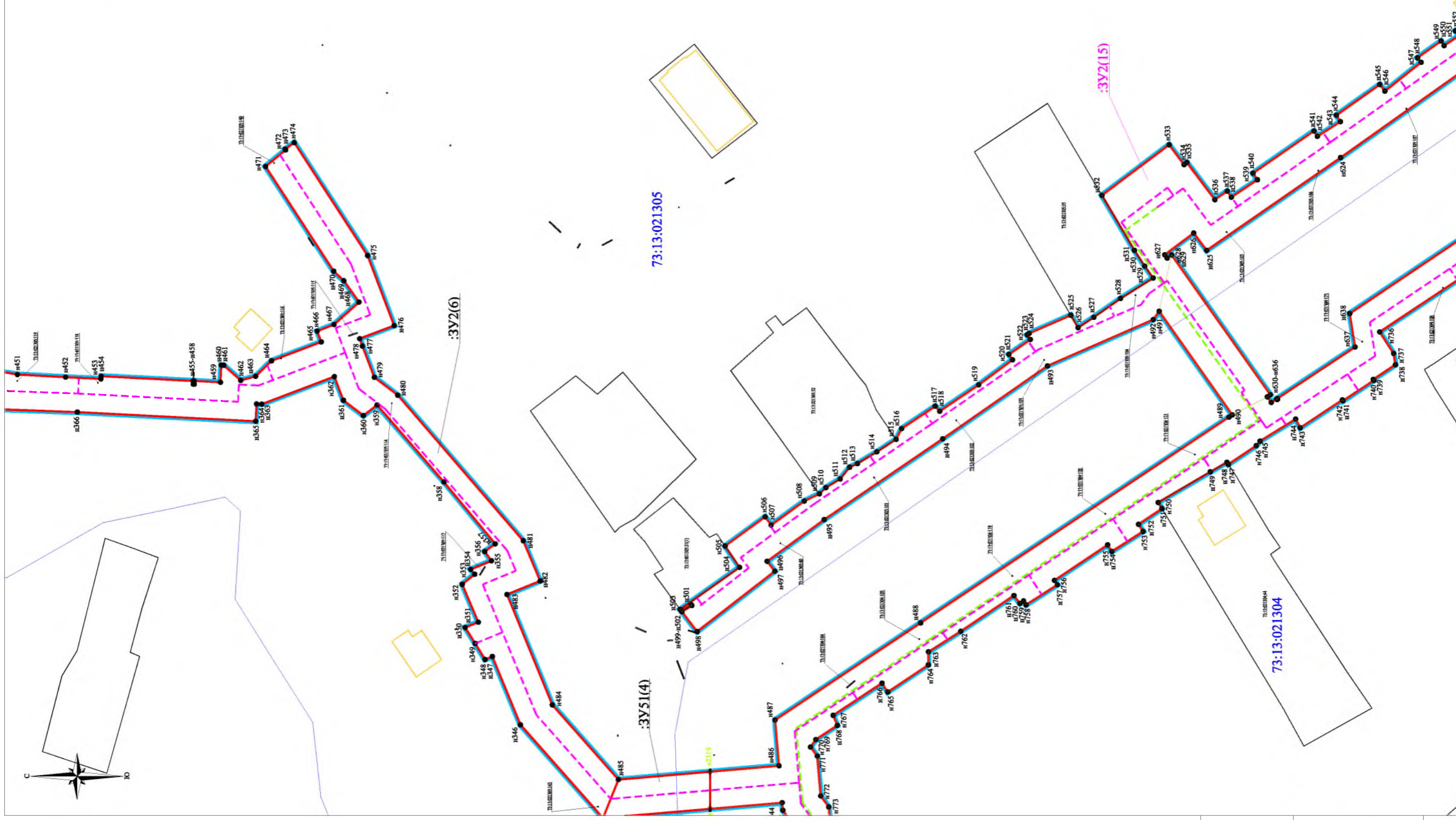
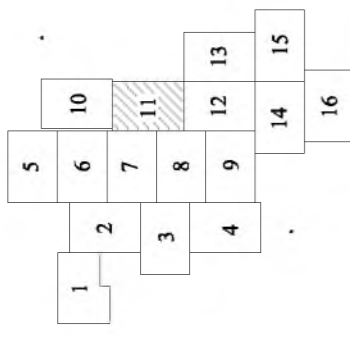
Изм	Лист	N докум	Подп	Дата
-----	------	---------	------	------

Чертеж межевания территории
линейного объекта
Масштаб 1:1000

Лист
10



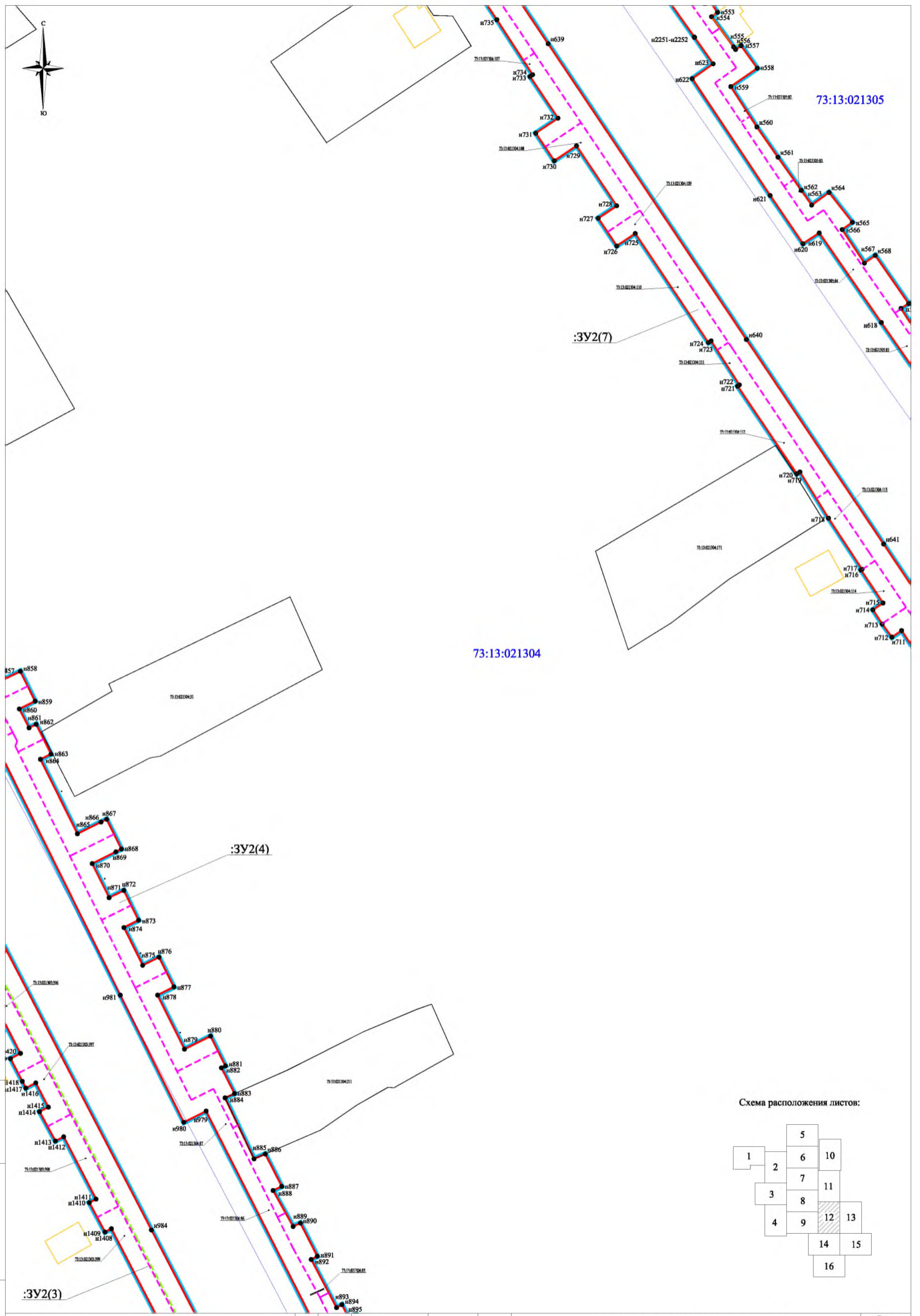
Схема расположения листов:



Имв. N подл.	Логн. и дата	Взм. чнб. N
--------------	--------------	-------------

Чертеж межевания территории
линейного объекта
Масштаб 1:1000

Изм	Лист	N докум	Подп	Дата



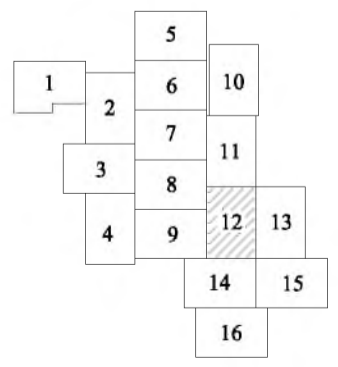
73:13:021305

73:13:021304

:3У2(4)

:3У2(3)

Схема расположения листов:



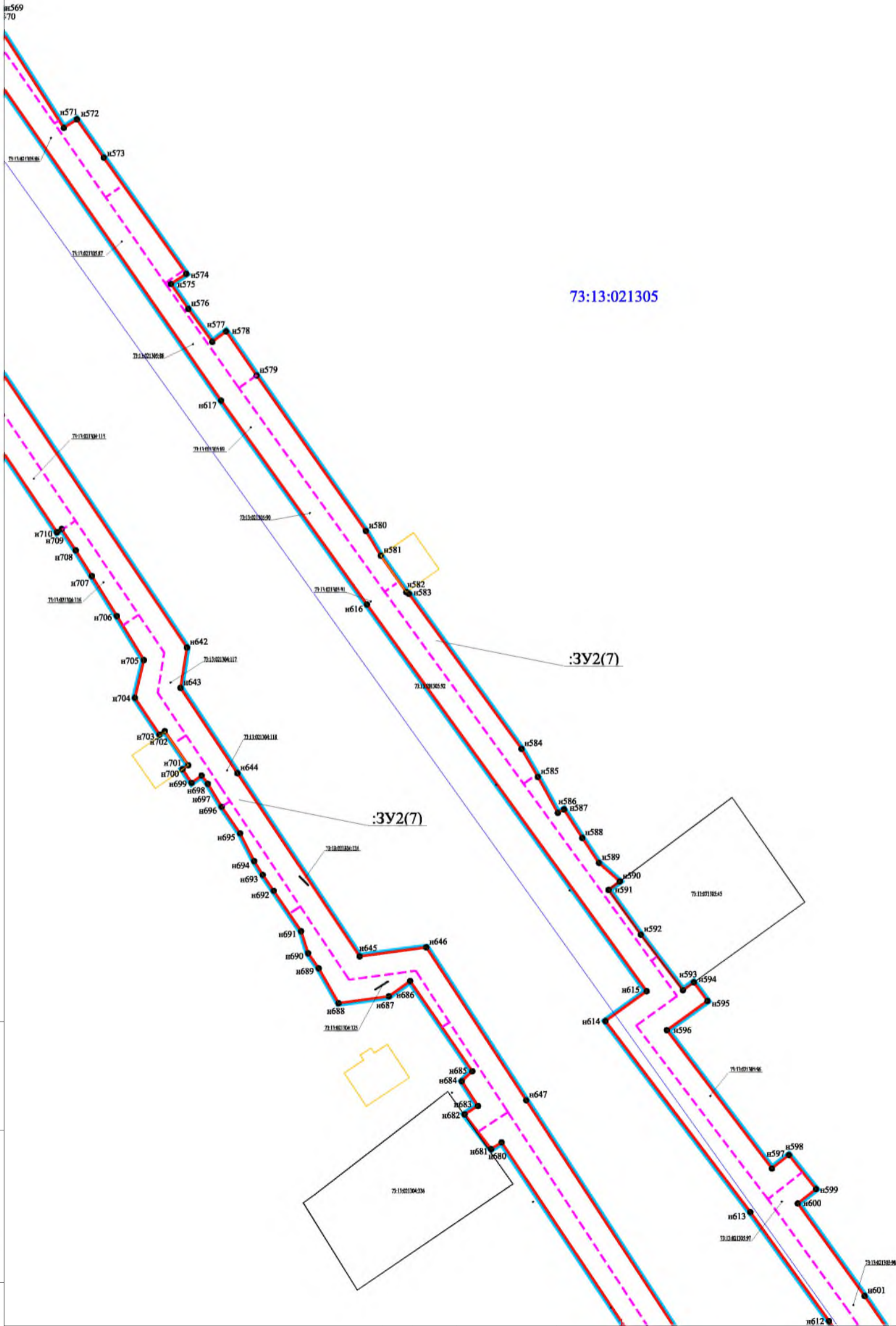
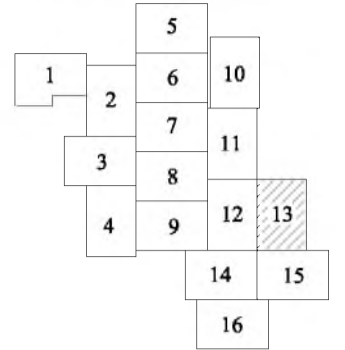
Изн.	Лист	N докум	Подп	Дата	Взам. инв. N	Полн. и дата	Изн. N подл.

Чертеж межевания территории
линейного объекта
Масштаб 1:1000

Лист
12



Схема расположения листов:



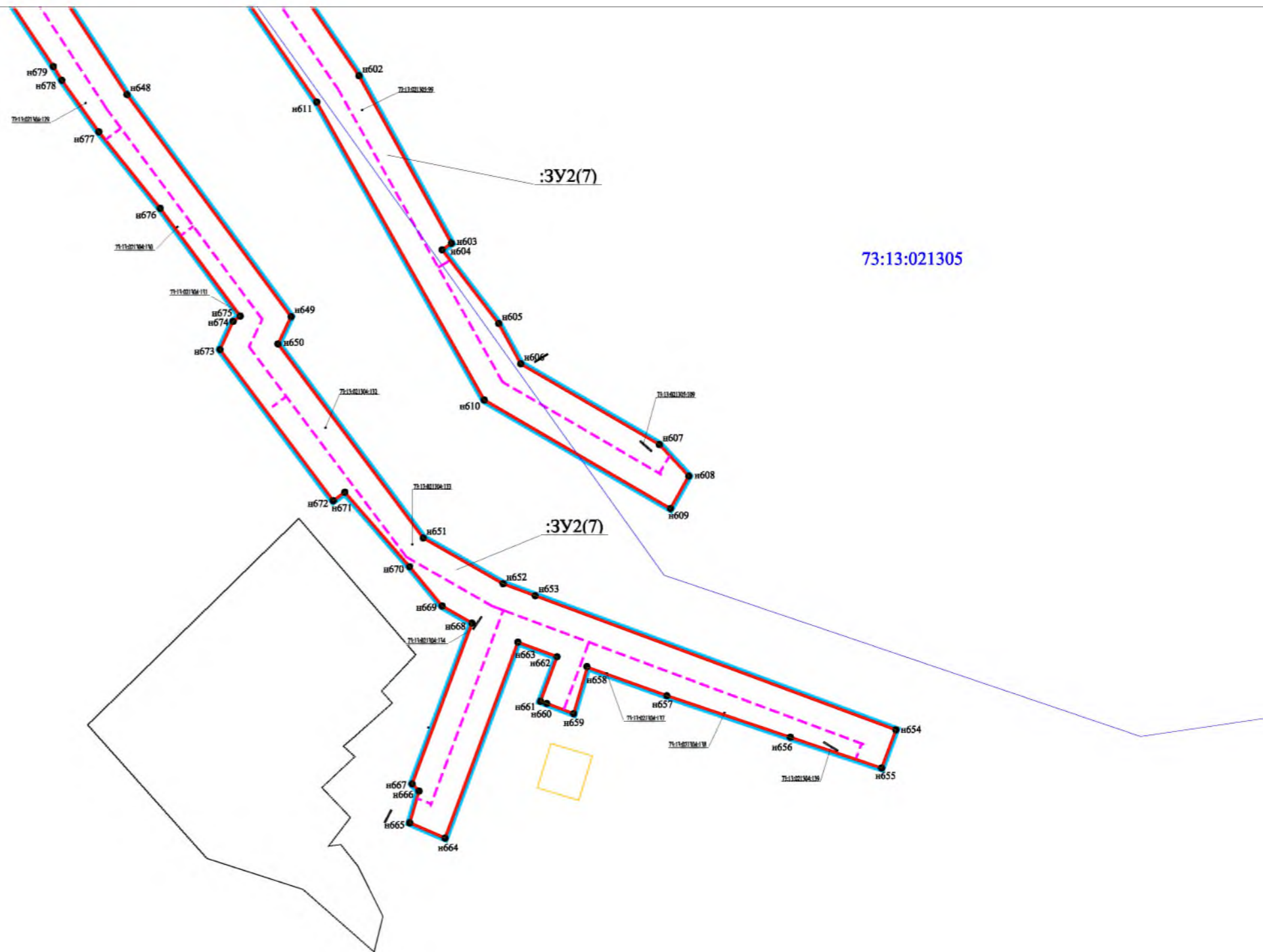
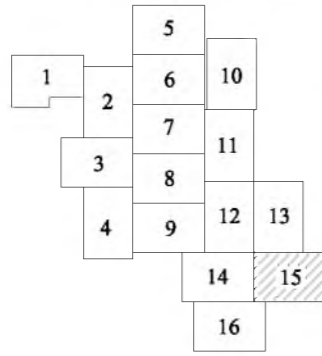
Изм. N подл.
 Подр. и дата
 Взам. инв. N

Изм	Лист	N докум	Подр	Дата

Чертеж межевания территории
 линейного объекта
 Масштаб 1:1000



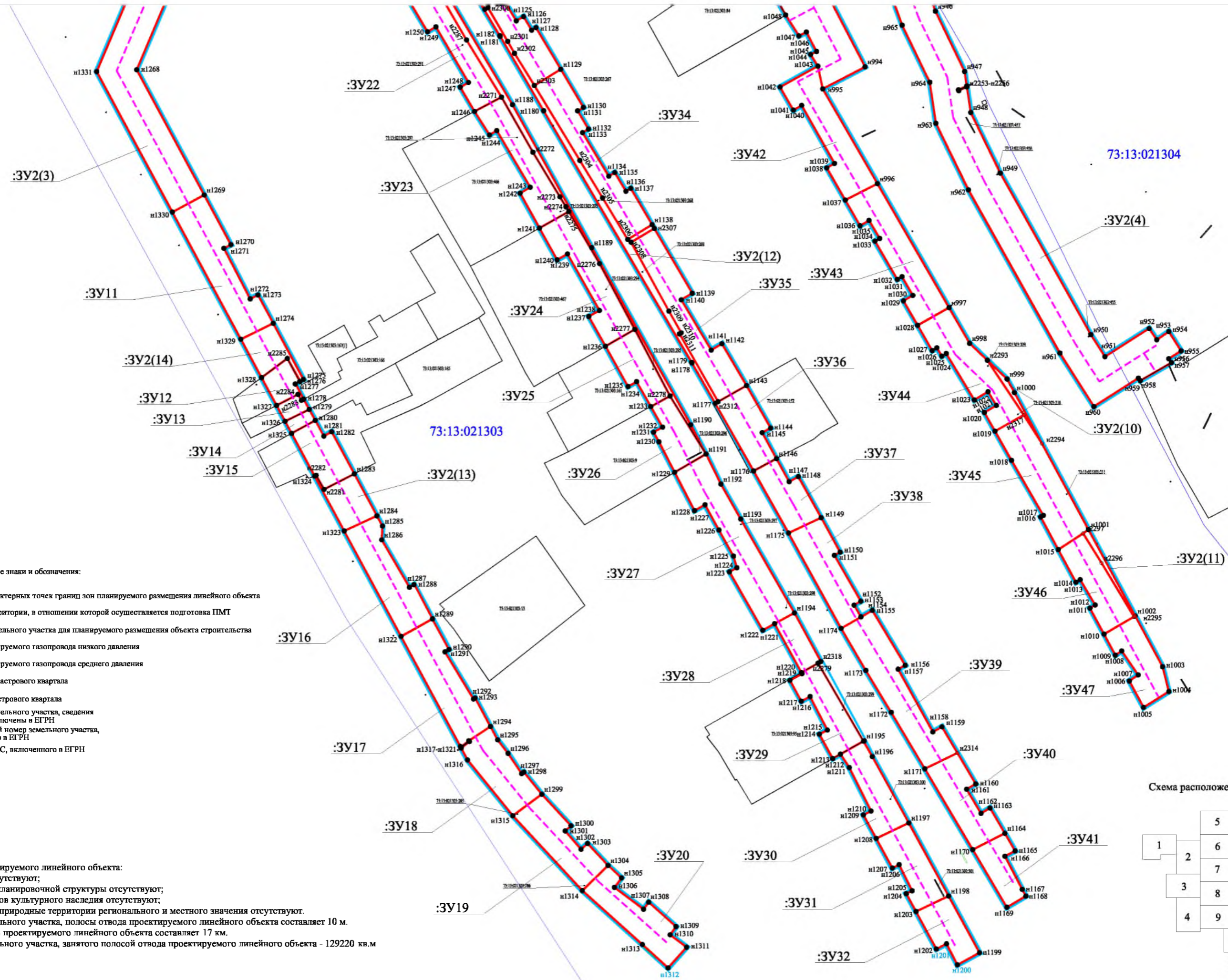
Схема расположения листов:



Взам. инв. N
Подп. и дата
Инв. N подл.

Изм	Лист	N докум	Подп	Дата

Чертеж межевания территории
линейного объекта
Масштаб 1:1000



73:13:021304

73:13:021303

Используемые условные знаки и обозначения:

- n1 - номера характерных точек границ зон планируемого размещения линейного объекта
- граница территории, в отношении которой осуществляется подготовка ПМТ
- граница земельного участка для планируемого размещения объекта строительства
- ось проектируемого газопровода низкого давления
- ось проектируемого газопровода среднего давления
- граница кадастрового квартала
- 73:07:032101 - номер кадастрового квартала
- граница земельного участка, сведения о которой включены в ЕГРН
- :657 - кадастровый номер земельного участка, включенного в ЕГРН
- граница ОКС, включенного в ЕГРН

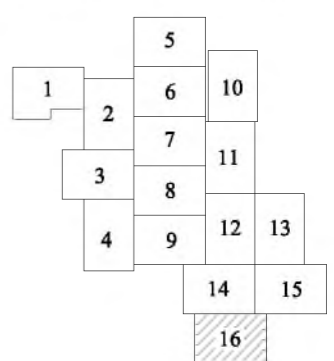
Примечание:

На территории проектируемого линейного объекта:

- красные линии отсутствуют;
- границы элементов планировочной структуры отсутствуют;
- территории объектов культурного наследия отсутствуют;
- особо охраняемые природные территории регионального и местного значения отсутствуют.

Средняя ширина земельного участка, полосы отвода проектируемого линейного объекта составляет 10 м.
 Общая протяженность проектируемого линейного объекта составляет 17 км.
 Общая площадь земельного участка, занятого полосой отвода проектируемого линейного объекта - 129220 кв.м

Схема расположения листов:



Инв. N посл. / Попл. и дата / Взам. инв. N

Каталог координат характерных точек границ земельных участков, формируемых для размещения линейного объекта - «Строительство внутрипоселкового газопровода в с. Ореховка Радичевского района Ульяновской области» Система координат МСК-73

3У1

Площадь - 959 кв.м

Название (номер) земельного знака	Координаты		Дирекционные углы (градусы, минуты)	Длина линии (м.)	Название (номер) земельного знака	Координаты		Дирекционные углы (градусы, минуты)	Длина линии (м.)	Название (номер) земельного знака	Координаты		Дирекционные углы (градусы, минуты)	Длина линии (м.)
	X	Y				X	Y				X	Y		
н1	354445.87	2242831.71			н795	353937.37	2243719.14	290°38.9'	5.08	н1863	354278.31	2243530.54	303°3.9'	33.34
н2	354433.56	2242856.3	116°35.6'	27.5	н1748	353939.65	2243701.87	277°31.2'	17.42	н1864	354296.5	2243502.6	36°38.7'	1.02
н3	354427.24	2242853.13	206°38.3'	7.07	н1749	353953.17	2243706.95	20°35.6'	14.44	н1865	354297.32	2243503.21	306°46.2'	5.73
н4	354419.75	2242868.07	116°37.6'	16.71	н1750	353950.74	2243713.42	110°35.1'	6.91	н1866	354300.75	2243498.62	217°7.6'	7.59
н2257	354419.18	2242878	93°15.7'	9.95	н1751	353949.7	2243714.94	124°22.8'	1.84	н1867	354294.7	2243494.04	306°24.5'	5.21
н2258	354409.07	2242879.88	169°29.2'	10.29	н1752	353950.07	2243715.21	36°7.2'	0.46	н1868	354297.79	2243489.85	216°54.7'	21.76
н2023	354409.89	2242865.44	273°15.6'	14.46	н1753	353949.11	2243717.76	110°37.8'	2.72	н1869	354280.39	2243476.78	131°7.5'	5.34
н2024	354418.3	2242848.64	296°35.5'	18.79	н1754	353958.51	2243721.3	20°38.2'	10.04	н1870	354276.88	2243480.8	218°31.9'	4.21
н2025	354412.11	2242845.53	206°40.6'	6.93	н1755	353964.18	2243725.4	35°52.3'	7	н1871	354273.59	2243478.18	217°15.9'	14.24
н2026	354424.42	2242820.96	296°36.7'	27.48	н1756	353968.86	2243719.16	306°52.2'	7.8	н1872	354262.26	2243469.56	303°28.4'	2.19
н1	354445.87	2242831.71	26°37.1'	23.99	н1757	353967.59	2243718.25	215°37.4'	1.56	н1873	354263.47	2243467.73	216°58.1'	11.74

3У2 (1)

Площадь - 110771 кв.м

Название (номер) земельного знака	Координаты		Дирекционные углы (градусы, минуты)	Длина линии (м.)	Название (номер) земельного знака	Координаты		Дирекционные углы (градусы, минуты)	Длина линии (м.)	Название (номер) земельного знака	Координаты		Дирекционные углы (градусы, минуты)	Длина линии (м.)
	X	Y				X	Y				X	Y		
н2257	354419.18	2242878			н1758	353969.5	2243715.06	300°54.7'	3.72	н1874	354254.09	2243460.67	125°0.3'	3.63
н5	354418.38	2242892.11	93°15.7'	14.13	н1759	353985.86	2243724.81	30°47.6'	19.05	н1875	354252.01	2243463.64	190°33.7'	3
н6	354412.92	2242904.09	114°30.1'	13.17	н1760	353998.28	2243729.85	22°5.2'	13.4	н1876	354249.06	2243463.09	218°8.9'	27.8
н7	354411.3	2242925.61	94°18.3'	21.58	н1761	353996.01	2243735.45	112°3.9'	6.04	н1877	354227.2	2243445.92	305°26.3'	2
н8	354396.36	2242958.3	114°33.7'	35.94	н1762	354017.38	2243744.12	22°5'	23.06	н1878	354228.36	2243444.29	215°24.6'	11.55
н9	354417.04	2242968.37	25°57.8'	23	н1763	354017.64	2243743.96	328°23.5'	0.31	н1879	354218.95	2243437.6	214°54.2'	9.04
н10	354400.01	2243003.33	115°58.3'	38.89	н1764	354017.08	2243743.08	237°31.7'	1.04	н1880	354211.54	2243432.43	307°34.1'	1.64
н11	354420.88	2243014.53	28°13.2'	23.69	н1765	354083.29	2243703.41	329°4.3'	77.18	н1881	354212.54	2243431.13	217°35.2'	1.92
н12	354405.57	2243044.07	117°23.8'	33.27	н1766	354083.88	2243704.35	57°53.1'	1.11	н1882	354211.02	2243429.96	128°49.4'	1.64
н13	354401.89	2243070.86	97°49.3'	27.04	н1767	354087.23	2243702.35	329°9.7'	3.9	н1883	354209.99	2243431.24	217°38.2'	6.73
н14	354401.68	2243073.67	94°16.4'	2.82	н1768	354101.5	2243702.05	358°47.7'	14.27	н1884	354204.66	2243427.13	307°7.7'	3.1
н15	354399.02	2243109.04	86°36.1'	35.47	н1769	354102.41	2243701.88	349°25.1'	0.93	н1885	354206.53	2243424.66	219°12.8'	15.85
н16	354401.45	2243149.97	47°47.9'	31.87	н1770	354104.75	2243704.52	48°26.8'	3.53	н1886	354194.25	2243414.64	137°51.4'	3.26
н17	354422.86	2243173.58	134°59.2'	30.91	н1771	354117.63	2243693.1	318°26.3'	17.21	н1887	354191.83	2243416.83	216°0.1'	8.18
н18	354401.01	2243195.44	161°16.3'	19.09	н1772	354116.58	2243691.92	228°20.2'	1.58	н1888	354185.21	2243412.02	305°6.2'	1.69
н19	354382.93	2243201.57	94°18'	35.47	н1773	354119.47	2243689.36	318°27.9'	3.86	н1889	354186.18	2243410.64	215°5.3'	4.75
н20	354356.8	2243340.66	86°36.1'	41	н1774	354127.33	2243684.77	329°43'	9.1	н1890	354182.29	2243407.91	306°7.9'	2.47
н21	354343.81	2243338.21	47°47.9'	31.87	н1775	354126.92	2243684.25	231°44.7'	0.66	н1891	354183.75	2243405.91	214°38.8'	13.98
н22	354223.53	2243294.7	134°59.2'	30.91	н1776	354108.99	2243666.31	225°1'	25.36	н1892	354172.25	2243397.96	305°18.4'	1.92
н23	354187.54	2243281.68	161°16.3'	19.09	н1777	354102.01	2243673.54	133°59.5'	10.05	н1893	354173.36	2243396.39	215°30.1'	3.77
н24	354100.16	2243266.42	100°38.4'	141.52	н1778	354101.45	2243674.12	133°59.7'	0.81	н1894	354170.29	2243394.2	300°13.8'	1.61
н25	354103.07	2243268.53	190°40.9'	13.22	н1779	354094.26	2243667.17	224°1.7'	10	н1895	354171.1	2243392.81	210°9.5'	4.64
н26	354087.19	2243290.43	199°53.2'	127.91	н1780	354094.82	2243666.59	313°59.7'	0.81	н1896	354167.09	2243390.48	215°34.3'	34.05
н27	354085.33	2243289.08	189°54.4'	88.7	н1781	354101.86	2243659.3	314°0'	10.13	н1897	354139.39	2243370.67	305°23.7'	0.47
н28	354078.44	2243298.63	224°7.5'	34.26	н1782	354077.27	2243635.45	224°7.5'	34.26	н1898	354139.66	2243370.29	215°25'	9.94
н29	354098.24	2243312.93	224°7.5'	34.26	н1783	354070.14	2243628.38	224°45.5'	10.04	н1899	354131.56	2243364.53	305°32.3'	2.32
н30	354100.43	2243309.9	134°40.6'	10	н1784	354066.72	2243631.84	134°40'	4.86	н1900	354132.91	2243362.64	215°35.4'	12.63
н31	354108.53	2243315.76	224°40.6'	10	н1785	354059.61	2243624.81	224°40'	4.88	н1901	354122.64	2243355.29	122°29.4'	7.15
н32	354106.34	2243318.79	314°40.1'	4.88	н1786	354063.04	2243621.34	314°40.1'	4.88	н1902	354118.8	2243361.32	214°27.6'	23.73
н33	354118.73	2243327.73	224°44'	31.9	н1787	354040.38	2243598.89	224°44'	31.9	н1903	354099.23	2243347.89	204°10.2'	6.74
н34	354122.24	2243322.87	224°54.1'	41.51	н1788	354010.98	2243569.59	224°54.1'	41.51	н1904	354093.08	2243345.13	211°53.4'	6.8
н35	354130.34	2243328.73	224°55.1'	5	н1789	354007.44	2243566.06	224°55.1'	5	н1905	354087.31	2243341.54	303°58.6'	0.55
н36	354126.83	2243333.59	134°53.1'	7.06	н1790	354002.46	2243571.06	134°53.1'	7.06	н1906	354087.62	2243341.09	213°56.1'	7.15
н37	354140.41	2243343.4	224°52.4'	6.43	н1791	353997.9	2243566.52	224°52.4'	6.43	н1907	354081.69	2243337.08	124°4.6'	0.82
н38	354144.88	2243337.21	315°55.9'	3.91	н1792	354000.71	2243563.8	315°55.9'	3.91	н1908	354081.23	2243337.77	211°52.3'	4.55
н39	354152.99	2243343.07	233°13.4'	3.66	н1793	353998.52	2243560.87	233°13.4'	3.66	н1909	354077.37	2243335.37	215°9.4'	37.6
н40	354148.47	2243349.32	314°32.2'	2.62	н1794	354000.36	2243559	314°32.2'	2.62	н1910	354046.63	2243313.72	123°10'	3.03
н41	354164.02	2243360.95	224°54'	68.33	н1795	353951.96	2243510.77	224°54'	68.33	н1911	354044.97	2243316.26	213°12.8'	10
н42	354166.55	2243357.8	314°55.1'	10	н1796	353959.02	2243503.69	314°55.1'	10	н1912	354036.6	2243310.78	303°10.4'	3.38
н43	354174.35	2243364.06	44°11.6'	0.5	н1797	353959.38	2243504.04	44°11.6'	0.5	н1913	354038.45	2243307.95	215°8.8'	13.31
н44	354172.04	2243366.94	314°27.9'	0.76	н1798	353959.91	2243503.5	314°27.9'	0.76	н1914	354027.57	2243300.29	126°1.6'	5.58
н45	354184.41	2243376.2	44°50.7'	5.25	н1799	353963.63	2243507.2	44°50.7'	5.25	н1915	354024.29	2243304.8	215°59'	6.72
н46	354187.87	2243371.57	47°43.6'	4.76	н1800	353966.83	2243510.72	47°43.6'	4.76	н1916	354018.85	2243300.85	305°18.8'	8.32
н47	354195.88	2243377.56	134°14.2'	0.53	н1801	353966.46	2243511.1	134°14.2'	0.53	н1917	354023.66	2243294.06	213°58.1'	3.44
н48	354192.3	2243382.35	44°53.8'	23.59	н1802	353983.17	2243527.75	44°53.8'	23.59	н1918	354020.81	2243292.14	213°45'	13.23
н49	354215.78	2243401.46	314°50.2'	2.48	н1803	353984.92	2243525.99	314°50.2'	2.48	н1919	354009.81	2243284.79	127°9.9'	0.78
н50	354219.61	2243396.76	45°32.7'	6.7	н1804	353989.61	2243530.77	45°32.7'	6.7	н1920	354009.34	2243285.41	213°57.2'	11.44
н51	354227.36	2243403.08	43°39'	3.3	н1805	353992	2243533.05	43°39'	3.3	н1921	353999.85	2243279.02	122°22.1'	4.69
н52	354223.54	2243407.77	134°50.2'	2.48	н1806	353990.25	2243534.81	134°50.2'	2.48	н1922	353997.34	2243282.98	212°25.1'	10
н53	354238.68	2243420.09	44°52.8'	10.09	н1807	353997.4	2243541.93	44°52.8'	10.09	н1923	353988.9	2243277.62	302°22.4'	4.95
н54	354240.1	2243418.44	314°53.4'	3.7	н1808	354000.01	2243539.31	314°53.4'	3.7	н1924	353991.55	2243273.44	213°56.8'	86.85
н55	354247.69	2243424.94	44°50.3'	10	н1809	354007.1	2243546.36	44°50.3'	10	н1925	353919			

Каталог координат характерных точек границ земельных участков, формируемых для размещения линейного объекта - «Строительство внутрипоселкового газопровода в с. Ореховка Радищевского района Ульяновской области» Система координат МСК-73

Название (номер) земельного знака	Координаты		Дирекционные углы (градусы, минуты)	Длина линии (м)	Название (номер) земельного знака	Координаты		Дирекционные углы (градусы, минуты)	Длина линии (м)	Название (номер) земельного знака	Координаты		Дирекционные углы (градусы, минуты)	Длина линии (м)
	X	Y				X	Y				X	Y		
н1982	353994.91	2243234.53			н125	354417.82	2243551.8			н1090	353366.23	2243957.15		
н1983	354005.39	2243242.66	37°48.2'	13.26	н126	354396.76	2243540.93	207°18'	23.7	н1091	353368.78	2243947.37	284°36.8'	10.11
н1984	354008.19	2243244.92	38°54.5'	3.6	н127	354389.13	2243530.88	232°47.6'	12.62	н1092	353370.78	2243946.28	331°24.6'	2.28
н1985	354009.57	2243243.21	308°54.2'	2.2	н128	354367.9	2243515.96	215°5.9'	25.95	н1093	353368.98	2243942.2	245°57.6'	4.47
н1986	354015.23	2243247.49	37°5.8'	7.1	н129	354362.93	2243514.96	191°22.6'	5.07	н1094	353371.48	2243932.52	284°35.5'	10
н1987	354015.75	2243246.81	307°24.3'	0.86	н130	354357.64	2243510.95	217°9.8'	6.64	н1095	353372.56	2243932.8	14°32.1'	1.12
н1988	354023.72	2243252.85	37°9.4'	10	н131	354353.98	2243516.13	125°14.6'	6.34	н1096	353372.67	2243932.37	284°21.1'	0.44
н1989	354023.23	2243253.5	127°0.6'	0.81	н132	354388.51	2243540.91	35°39.9'	42.5	н1097	353370.32	2243928.24	240°21.6'	4.75
н1990	354026.39	2243255.85	36°38.2'	3.94	н133	354386.87	2243543.4	123°22.2'	2.98	н1098	353371.38	2243927.64	330°29.3'	1.22
н1991	354025.51	2243257.13	124°30.5'	1.55	н134	354413.6	2243561.74	34°27.3'	32.42	н1099	353369.33	2243924.03	240°24.6'	4.15
н1992	354028.39	2243259.47	39°5.6'	3.71	н135	354408.75	2243568.81	124°27'	8.57	н1100	353370.86	2243923.12	329°15.4'	1.78
н1993	354029.46	2243258.13	308°36.5'	1.71	н136	354401.94	2243563.21	219°25.9'	8.82	н1101	353354.51	2243894.08	240°37.2'	33.33
н1994	354039.05	2243265.26	36°37.8'	11.95	н137	354399.24	2243566.81	126°52.2'	4.5	н1102	353352.59	2243895.29	147°46.8'	2.27
н1995	354043.42	2243259.36	306°31.6'	7.34	н138	354394.03	2243563.23	214°29.7'	6.32	н1103	353351.38	2243888.09	260°27.6'	7.3
н1996	354051.45	2243265.32	36°35'	10	н139	354395.33	2243561.34	304°31.3'	2.29	н1104	353349.22	2243883.87	242°53.7'	4.74
н1997	354047.1	2243271.19	126°32.4'	7.31	н140	354385.09	2243554.31	214°28.2'	12.42	н1105	353336.48	2243885.71	171°46.9'	12.87
н1998	354069.16	2243287.27	36°5.3'	27.3	н141	354386.29	2243552.82	308°50.8'	1.91	н1106	353284.16	2243928.03	141°1.9'	67.29
н1999	354073.85	2243280.77	305°48.7'	8.02	н142	354374.53	2243543.94	217°3.4'	14.74	н1107	353260.58	2243936.96	159°15.5'	25.21
н2000	354068.57	2243276.94	215°57.4'	6.52	н143	354374.65	2243543.76	303°41.4'	0.22	н1108	353258.35	2243952.52	98°9.4'	15.72
н2001	354084.45	2243255.04	305°56.8'	27.05	н144	354366.91	2243538.21	215°38.6'	9.52	н1109	353230.7	2243964.86	155°56.9'	30.28
н2002	354089.72	2243258.86	35°56.2'	6.51	н145	354367.14	2243537.89	305°42.4'	0.39	н1110	353227.62	2243962.9	212°28.3'	3.65
н2003	354092.57	2243254.94	306°1.1'	4.85	н146	354354.62	2243528.9	215°40.8'	15.41	н1111	353222.44	2243963.18	176°54.4'	5.19
н2004	354190.13	2243271.98	9°54.4'	99.04	н147	354354.01	2243529.74	125°59.2'	1.04	н1112	353217.19	2243960.2	209°34.8'	6.04
н2005	354226.93	2243285.3	19°53.9'	39.14	н148	354345.88	2243523.92	215°35.9'	10	н1113	353214.8	2243961.63	149°11.1'	2.79
н2006	354346.45	2243328.53	19°53.1'	127.1	н149	354346.49	2243523.07	305°39.9'	1.05	н2269	353210.41	2243954.27	239°11.7'	8.57
н2007	354348.82	2243328.98	10°45.1'	2.41	н150	354346.06	2243522.76	215°47.3'	0.53	н2270	353187.9	2243967.9	148°48.3'	26.31
н2008	354374.19	2243193.98	280°38.6'	137.36	н151	354348.46	2243519.52	306°31.7'	4.03	н2271	353187.9	2243967.9	63°6.7'	9.58
н2009	354395.59	2243186.72	341°15.6'	22.6	н152	354342.39	2243515.21	215°22.6'	7.44	н2272	353192.23	2243976.44	149°14.9'	0.73
н2010	354409.05	2243173.25	314°58.7'	19.04	н153	354349.67	2243504.9	305°13.6'	12.62	н2286	353191.6	2243976.82	240°50.3'	9.98
н2011	354391.68	2243154.08	227°49.2'	25.87	н79	354354.66	2243497.06	302°28.6'	9.29	н1183	353186.74	2243968.1	329°11.3'	20.71
н2012	354389	2243108.97	266°36'	45.19						н1184	353204.53	2243957.49	177°35'	13.75
н2013	354391.71	2243072.92	274°17.9'	36.15						н1185	353190.79	2243958.07	218°39.6'	0.58
н2014	354391.95	2243069.81	274°24.8'	3.12						н1186	353190.34	2243957.71	127°57'	2.02
н2015	354395.9	2243041	277°48.4'	29.08						н1187	353189.1	2243959.3	149°25.5'	67.61
н2016	354407.47	2243018.68	297°24'	25.14						н1188	353130.89	2243993.69	151°0.6'	45.35
н2017	354386.82	2243007.59	208°14.3'	23.44						н1189	353091.22	2244015.67	150°48.1'	56.27
н2018	354403.67	2242972.98	295°57.6'	38.49	н1746	353891.88	2243701.94	114°52.1'	10.95	н1190	353042.1	2244043.12	152°20.6'	9.16
н2019	354383.2	2242963.01	205°58.1'	22.77	н2203	353887.28	2243711.87	180°54.6'	15.93	н1191	353033.99	2244047.37	328°11.4'	18.93
н2020	354401.46	2242923.08	294°34.5'	43.91	н2231	353871.34	2243711.62	270°55.9'	12.85	н2278	353050.08	2244037.39	332°6.7'	20.91
н2021	354403.08	2242901.57	274°18.4'	21.57	н2230	353871.55	2243698.77	230°42.6'	2.61	н2277	353068.56	2244027.61	331°49.4'	20.67
н2022	354408.51	2242889.67	294°31.6'	13.08	н2229	353869.9	2243696.75	140°42.6'	1.83	н2276	353086.78	2244017.85	329°29.6'	16.78
н2258	354409.07	2242879.88	273°15.6'	9.81	н2228	353859.92	2243704.92	230°48.4'	4.08	н2275	353101.24	2244009.33	328°50.9'	1.57
н2257	354419.18	2242878	349°29.2'	10.29	н2226	353855.17	2243705.43	151°44.2'	3.54	н2274	353102.58	2244008.52	328°38.3'	3.21
					н2225	353858.63	2243706.16	11°56.7'	8.26	н2273	353105.32	2244006.85	328°51.6'	14.46
					н2224	353857.08	2243714.27	100°49'	47.42	н2272	353117.7	2243999.37	330°18.2'	17.6
					н2223	353816.46	2243738.74	148°56'	10.29	н2271	353132.99	2243990.65	328°31.1'	18.57
					н2222	353821.77	2243747.56	58°56'	9.34	н2287	353148.83	2243980.95	329°48.1'	19.13
					н2221	353813.76	2243752.37	149°1.6'	38.07	н2288	353165.36	2243971.33	328°42.3'	27.88
					н2220	353779.72	2243769.43	153°23'	14.06	н2289	353189.18	2243956.85	243°40.8'	8.39
					н2219	353773.43	2243756.86	243°23'	12.08	н2257	353185.46	2243949.33	243°40.2'	4.35
					н2218	353762.89	2243762.78	150°39.2'	0.98	н2258	353183.53	2243945.43	239°20.8'	17.75
					н2217	353763.36	2243763.65	61°41.5'	43.43	н2259	353174.48	2243930.16	149°46.3'	4.41
					н2216	353725.57	2243785.05	150°28.2'	1	н2260	353170.67	2243932.38	240°9.4'	7.27
					н2215	353725.1	2243784.17	241°41.5'	66.93	н2261	353167.05	2243926.07	329°6.3'	7.17
					н2214	353666.86	2243817.16	150°28.2'	7.57	н2262	353173.2	2243922.39	241°11.6'	7.2
					н2213	353659.55	2243815.17	195°13'	73.16	н2263	353169.73	2243916.08	333°29.9'	4.06
					н2212	353594.62	2243848.89	152°33.6'	10	н2264	353173.36	2243914.27	333°29.9'	4.06
					н983	353585.75	2243853.5	152°32.1'	146.79	н2265	353169.63	2243906.11	245°26.1'	8.97
					н984	353455.47	2243921.14	152°33.7'	67.28	н2266	353165.28	2243908.16	154°43.2'	4.81
					н985	353395.76	2243952.14	152°33.8'	9.47	н2267	353159.29	2243897.41	240°53.2'	12.31
					н986	353389.1	2243958.87	134°42'	12.56	н2268	353140.57	2243889.48	202°57.5'	20.33
					н987	353376.96	2243955.65	194°51.3'	8.72	н2269	353105.83	2243908.2	151°40.9'	39.46
					н988	353374.76	2243964.09	104°36.6'	69.14	н1330	353101.09	2243899.39	241°43.1'	10
					н989	353312.8	2243994.76	153°39.9'	8.06	н1331	353140.06	2243878.4	331°41.5'	44.26
					н990	353307.31	2244000.66	132°56.3'	13.4	н1332	353136.36	2243889.54	22°57.4'	28.56
					н991	353295.33	2244006.67	153°21.5'	116.41	н1333	353186.66	2243926	60°53.5'	41.73
					н992	353191.23	2244058.78	153°24.5'	8.81	н1334	353180.62	2243929.61	149°8'	7.04
					н993	353188.29	2244067.08	109°30.3'	52.88	н1335	353188.8	2243943.86	60°8.6'	16.43
					н994	353141.38	2244091.48	152°31.1'	13.25	н1336	353192.53	2243946.75	37°57.3'	1.9
					н995	353135.26	2244079.73	242°29.2'	6.46	н1337	353194.03	2243947.92	357°35.1'	21.59
					н1043	353141.58	2244078.39	348°1.7'	3.81	н2290	353218.36	2243952.88	64°49.1'	6.49
					н1044	353144.81	2244076.37	327°58.7'	1.82	н2291	353224.13	2243957.12	36°18.6'	7.16
					н1045	353145.63	2							

Каталог координат характерных точек границ земельных участков, формируемых для размещения линейного объекта - «Строительство внутрипоселкового газопровода в с. Ореховка Радищевского района Ульяновской области» Система координат МСК-73

Название (номер) земельного знака	Координаты		Дирекционные углы (градусы, минуты)	Длина линии (м.)	Название (номер) земельного знака	Координаты		Дирекционные углы (градусы, минуты)	Длина линии (м.)	Название (номер) земельного знака	Координаты		Дирекционные углы (градусы, минуты)	Длина линии (м.)
	X	Y				X	Y				X	Y		
н1409	353454.86	2243907.18			н2168	353766.94	2243536.79			н1571	353470.92	2243432.26		
н1410	353463.69	2243902.47	331°55.4'	10.01	н2167	353766.8	2243536.59	235°0.5'	0.24	н1572	353480.37	2243440.36	40°36.1'	12.45
н1411	353464.74	2243904.5	62°39'	2.29	н2166	353766.35	2243536.92	143°37.3'	0.55	н1573	353483.45	2243440.23	357°35'	3.08
н1412	353483.46	2243894.77	332°32.2'	21.1	н2165	353766.53	2243533.22	232°39.9'	4.66	н1574	353489	2243445.08	41°9'	7.37
н1413	353482.18	2243892.3	242°36.4'	2.78	н2164	353756.63	2243525.75	227°13.6'	10.17	н1575	353492.36	2243441.18	310°44.8'	5.15
н1414	353490.99	2243887.51	331°28'	10.03	н2163	353754.01	2243528.17	137°13.6'	3.56	н1576	353498.18	2243445.79	38°23'	7.42
н1415	353492.34	2243890.17	63°5.5'	2.98	н2162	353748.24	2243522.05	226°40.6'	8.42	н1577	353502.35	2243448.97	37°19.7'	5.24
н1416	353499.62	2243886.39	332°33.6'	8.2	н2161	353744.06	2243516.97	230°33.1'	6.58	н1578	353505.2	2243451.53	41°55.9'	3.83
н1417	353498.07	2243883.4	242°35.9'	3.37	н2160	353741.37	2243519.18	140°35'	3.48	н1579	353505.36	2243451.03	310°6.2'	0.25
н1418	353500.09	2243882.36	332°45.5'	2.27	н2159	353739.94	2243517.65	226°59.7'	2.1	н1580	353505.62	2243451.03	309°56.6'	0.41
н1419	353506.94	2243878.79	332°28.4'	7.72	н2158	353737.03	2243520.37	136°59.7'	3.99	н1581	353509.95	2243454.16	35°54.5'	5.34
н1420	353508.49	2243881.78	62°35.9'	3.37	н2157	353738.2	2243521.88	52°12.6'	1.92	н1582	353510.81	2243452.77	301°44.7'	1.63
н1421	353526.97	2243872.18	332°32.9'	20.82	н2156	353730.71	2243528.29	139°26.7'	9.85	н1583	353513.36	2243454.96	40°39.4'	3.36
н1422	353524.6	2243867.62	242°32.2'	5.14	н2155	353729.71	2243527.19	227°46.3'	1.49	н1584	353511.78	2243457.19	125°19.1'	2.73
н1423	353532.41	2243863.57	332°35.4'	8.8	н2154	353711.63	2243544.05	136°59.7'	24.73	н1585	353524.26	2243466.05	35°22.3'	15.31
н1424	353534.58	2243867.81	62°53.8'	4.76	н2153	353700.88	2243552.62	141°26.5'	13.74	н1586	353532.29	2243471.67	34°59.2'	9.8
н1425	353535.85	2243867.58	349°44.1'	1.29	н2152	353707.12	2243563.96	61°9.9'	12.95	н1587	353535.43	2243473.74	33°23.7'	3.76
н1426	353535.58	2243858.37	332°33'	19.98	н2151	353667.67	2243585.76	151°4.8'	45.07	н1588	353536.56	2243472.32	308°30.7'	1.81
н1427	353570.39	2243849.64	332°33.3'	18.94	н2150	353670.53	2243590.93	61°4.7'	5.91	н1589	353539.7	2243474.34	32°45.2'	3.73
н1428	353571	2243850.58	57°11.1'	1.12	н2149	353663.21	2243594.98	151°4.7'	8.37	н1590	353539.1	2243475.05	130°12'	0.93
н1429	353579.28	2243845.02	326°7.1'	9.97	н2148	353661.52	2243590.88	247°39.4'	4.43	н1591	353550.38	2243485.3	42°15.7'	15.24
н1430	353585.35	2243841.87	332°34.4'	6.84	н2147	353657.25	2243584.28	237°5.9'	7.86	н1592	353562.02	2243495.39	40°55.2'	15.4
н1431	353588.96	2243840	332°36.9'	4.07	н2146	353650.85	2243588.43	147°2.5'	7.63	н1593	353564.2	2243492.96	311°53.8'	3.26
н1432	353589.27	2243840.56	61°1.9'	0.64	н2145	353652.78	2243591.81	60°13.2'	3.89	н1594	353564.37	2243493.11	41°25.4'	0.23
н1433	353612.22	2243828.09	331°28.9'	26.12	н2144	353644.45	2243597.4	146°8.8'	10.04	н1595	353566.62	2243490.7	313°2'	3.3
н1434	353617.72	2243825.05	331°4.2'	6.28	н2143	353638.52	2243587.64	238°44'	11.42	н1596	353570.52	2243494.34	43°1.5'	5.33
н1435	353628.47	2243819.21	331°29.2'	12.23	н2142	353631.65	2243574.86	331°4.7'	26.43	н2202	353562.02	2243504.6	129°38.3'	13.33
н1436	353638.03	2243814.52	333°52.1'	10.65	н2141	353622.84	2243577	60°55.4'	2.45	н2201	353557.17	2243500.08	223°3.1'	6.63
н1437	353636.66	2243811.86	242°45'	2.99	н2140	353613.55	2243560.04	331°5.4'	35.08	н2200	353545.45	2243489.94	220°49.9'	15.5
н1438	353639.36	2243810.28	329°39.9'	3.13	н2139	353602.19	2243557.58	241°3.9'	2.81	н2199	353535.79	2243483.72	212°48.3'	11.49
н1439	353644.76	2243807.79	335°14.7'	5.95	н2138	353594.92	2243557.58	151°9.8'	42.55	н2198	353534.59	2243485.28	127°32.6'	1.97
н1440	353645.56	2243807.28	327°28.9'	0.95	н2137	353585.42	2243548.03	161°31.6'	18.71	н2197	353535.21	2243485.76	37°32.6'	0.79
н1441	353646.91	2243809.91	62°49.7'	2.96	н2136	353576.43	2243580.75	196°59'	11.23	н2196	353554.24	2243501.07	38°49'	24.42
н1442	353658.23	2243804.03	332°33.1'	12.76	н2135	353564.37	2243564.76	232°58.5'	20.03	н2195	353568.01	2243514.56	44°24.6'	19.28
н1443	353661.74	2243804.93	14°22.9'	3.62	н2134	353560.48	2243550.95	237°13.7'	16.42	н2194	353568.08	2243517.03	88°20.7'	2.47
н1444	353660.99	2243803.6	240°34.9'	1.53	н2133	353559.8	2243544.12	225°38.2'	9.55	н2193	353570.54	2243514.41	313°16.2'	3.6
н1445	353665.34	2243801.14	330°30.7'	5	н2132	353559.36	2243536.91	232°57.9'	9.03	н2264	353572.55	2243516.37	44°22.8'	2.81
н1446	353667.65	2243800.26	339°8.7'	2.47	н2131	353559.85	2243533.76	221°54.4'	4.72	н2263	353583.46	2243526.23	42°6.4'	14.71
н1447	353676.74	2243795.69	333°18.5'	10.17	н2130	353559.61	2243541.26	84°12.8'	7.54	н2262	353589.46	2243519.94	313°38.9'	8.69
н1448	353678.37	2243798.57	60°29.5'	3.31	н2129	353559.83	2243542.5	21°3.7'	3.45	н2261	353590.37	2243520.77	42°22.1'	1.23
н1449	353681.88	2243796.59	330°34.4'	4.03	н2128	353557.06	2243557.06	45°5.9'	20.56	н2260	353589.07	2243522.07	135°0'	1.84
н1450	353682.64	2243797.95	60°48.2'	1.56	н2127	353546.83	2243584.28	55°48.8'	32.91	н2259	353592.5	2243525.84	47°42.2'	5.1
н1451	353686.1	2243795.99	330°28.2'	3.98	н2126	353544.43	2243614.29	58°12.6'	35.31	н2258	353604.25	2243538.24	46°32.5'	17.08
н1452	353685.34	2243794.63	240°48.2'	1.56	н2125	353540.04	2243617.63	148°12.9'	6.34	н2257	353605.53	2243536.88	313°15.9'	1.87
н1453	353710.42	2243780.42	330°27.9'	28.83	н2124	353536.87	2243609.19	238°30.6'	9.9	н2256	353610.73	2243542.02	44°40.1'	7.31
н1454	353708.18	2243776.21	241°59'	4.77	н2123	353532.26	2243608.31	198°37.9'	2.75	н2255	353613.34	2243544.69	45°39.1'	3.73
н1455	353717.02	2243771.52	332°3.1'	10.01	н2122	353526.26	2243608.31	148°35.1'	1.96	н2254	353622.58	2243559.04	57°13.3'	17.07
н1456	353719.12	2243775.49	62°7.4'	4.49	н2121	353520.59	2243609.33	238°13.1'	23.07	н2253	353632.45	2243572.13	52°59'	16.39
н1457	353720	2243774.99	330°23.7'	1.01	н2120	353518.44	2243589.72	235°49.6'	5.84	н2252	353637.03	2243573.53	16°59.8'	4.79
н1458	353715.07	2243766.28	240°29.4'	10.01	н2119	353515.16	2243584.89	340°57.1'	3.15	н2251	353637.03	2243573.53	341°32.5'	7.8
н1459	353715.98	2243765.84	334°11.7'	1.01	н2118	353516.02	2243583.86	251°33.9'	0.25	н2250	353644.43	2243571.06	251°57.9'	0.45
н1460	353709.7	2243753.4	243°12.9'	13.94	н2117	353516.06	2243584.68	160°49.3'	3.22	н2249	353644.29	2243570.63	325°58.8'	2.9
н1461	353708.22	2243754.18	152°12.6'	1.67	н2116	353516.06	2243584.68	235°50.1'	12.53	н2248	353646.69	2243569.01	241°21.9'	3.84
н1462	353696.55	2243733.59	240°27.4'	23.67	н2115	353516.06	2243584.68	235°48.8'	8.97	н2247	353644.85	2243565.64	325°46.4'	1.78
н1463	353686.15	2243739.15	151°52.2'	11.79	н2114	353516.06	2243584.68	317°12.4'	3.86	н2246	353646.32	2243564.64	238°16.6'	0.65
н1464	353683.37	2243733.95	241°52.2'	5.9	н2113	353516.06	2243584.68	228°24.7'	11.77	н2245	353645.98	2243564.09	342°11.8'	6.31
н1465	353686.18	2243732.5	332°42.3'	3.16	н2112	353516.06	2243584.68	227°6.6'	10.95	н2244	353651.99	2243562.16	353°65.2'	6.31
н1466	353684.34	2243728.78	243°40.9'	4.15	н2111	353516.06	2243584.68	138°16.5'	4.7	н2243	353653.73	2243567.34	71°25.9'	5.46
н1467	353700.45	2243720.17	331°52.7'	18.27	н2110	353516.06	2243584.68	201°7.5'	6.13	н2242	353691.75	2243546.4	331°14.7'	3.16
н1468	353702.9	2243724.5	60°29.9'	4.98	н2109	353516.06	2243584.68	264°14.1'	5.18	н2241	353694.52	2243544.88	51°13.7'	2.41
н1469	353716.64	2243716.72	330°28.8'	15.79	н2108	353516.06	2243584.68	316°20.3'	5.45	н2240	353696.03	2243546.76	321°46.6'	30.56
н2120	353721.54	2243725.44	60°41'	10	н2107	353516.06	2243584.68	227°18.5'	18.44	н2239	353720.04	2243527.85	235°8.1'	1.49
н2119	353707.83	2243733.2	150°28.2'	15.75	н2106	353516.06	2243584.68	270°0'	0.25	н2238	353719.19	2243526.63	235°8.1'	1.49
н2118	353728.71	2243770.06	60°28.2'	42.36	н2105	353516.06	2243584.68	179°59.9'	0.19	н2237	353721.86	2243524.16	317°13.7'	3.64
н2117	353745.31	2243760.65	330°28.2'	19.09	н2104	353516.06	2243584.68	223°24.2'	2.28	н				

Каталог координат характерных точек границ земельных участков, формируемых для размещения линейного объекта - «Строительство внутрипоселкового газопровода в с. Ореховка Радичевского района Ульяновской области» Система координат МСК-73

Название (номер) земельного знака	Координаты		Дирекционные углы (градусы, минуты)	Длина линии (м.)	Название (номер) земельного знака	Координаты		Дирекционные углы (градусы, минуты)	Длина линии (м.)	Название (номер) земельного знака	Координаты		Дирекционные углы (градусы, минуты)	Длина линии (м.)
	X	Y				X	Y				X	Y		
н1682	353651.99	2243387.28			н2069	353661.35	2243406.54			н898	353418.16	2243985.5		
н1683	353649.61	2243390.15	129°40.1'	3.73	н2070	353660.55	2243407.61	126°48.1'	1.34	н899	353401.73	2243994.43	151°28.5'	18.7
н1684	353670.65	2243407.99	40°17.7'	27.59	н2071	353661.18	2243407.96	28°55.6'	0.72	н900	353399.64	2243995.81	146°33.8'	2.5
н1685	353672.93	2243405.43	311°41.3'	3.43	н2072	353716.43	2243461.65	44°10.7'	77.05	н901	353387.85	2243996.88	174°48.9'	11.84
н1686	353677.67	2243409.94	43°34.5'	6.54	н2073	353727.53	2243472.64	44°43.5'	15.62	н902	353384.37	2243998.59	153°49.9'	3.88
н1687	353674.68	2243413.57	129°28.7'	4.7	н2074	353740.56	2243486.74	47°15.2'	19.19	н903	353383.84	2243997.66	240°19.3'	1.07
н1688	353674.87	2243413.73	40°6.1'	0.25	н2075	353761.15	2243500.51	33°46.9'	24.77	н904	353378.61	2244000.16	154°27.1'	5.8
н1689	353677.86	2243410.1	309°28.7'	4.7	н2076	353776.63	2243518.23	48°51.8'	23.53	н905	353368.18	2244006.26	149°40.7'	12.08
н1690	353696.02	2243427.87	44°22.7'	25.41	н2077	353782.84	2243519.86	14°38.1'	6.42	н906	353368.29	2244006.48	63°26.1'	0.25
н1691	353696.02	2243427.87	311°59.2'	0.27	н2078	353796.49	2243535.79	49°24.8'	20.98	н907	353363.51	2244008.82	153°55'	5.32
н1692	353697.69	2243426.01	311°54.7'	2.23	н2079	353808.13	2243550.57	51°47.8'	18.81	н908	353363.08	2244007.95	243°41.9'	0.97
н1693	353702.35	2243430.18	41°49.4'	6.25	н2080	353808.8	2243550.07	323°22.6'	0.84	н909	353360.37	2244009.26	154°12.1'	3.01
н1694	353699.14	2243433.46	134°22.9'	4.59	н2081	353808.95	2243550.27	53°7.8'	0.25	н910	353360.84	2244010.13	61°37.2'	0.99
н1695	353709.09	2243443.15	44°14.5'	13.89	н2082	353808.28	2243550.77	143°22.7'	0.83	н911	353349.51	2244016.29	151°28.1'	12.9
н1696	353723	2243457.67	46°13.7'	20.11	н2083	353816.46	2243561.16	51°47.8'	13.23	н912	353348.7	2244016.71	152°35.5'	0.91
н2262	353718.96	2243462.83	128°3.5'	6.55	н2084	353816.67	2243561.67	64°23.3'	0.56	н913	353348.09	2244015.86	234°20.1'	1.05
н2261	353733.71	2243477.88	45°34.6'	21.07	н2085	353819.26	2243559.56	320°30.2'	3.31	н914	353335.27	2244022.35	153°9'	14.37
н1698	353738.07	2243473.4	314°13.3'	6.25	н2086	353819.42	2243559.75	49°53.8'	0.25	н915	353335.96	2244023.57	60°30.5'	1.4
н1699	353743.81	2243479.55	46°58.5'	8.41	н2087	353816.81	2243561.9	140°30.2'	3.38	н916	353323.5	2244030.42	151°12'	14.22
н1700	353748.18	2243484.54	48°47.4'	6.63	н2088	353825.72	2243580.47	64°23.3'	20.6	н917	353320.94	2244031.65	154°20.2'	2.84
н1701	353753.35	2243479.6	316°18.2'	7.15						н918	353321.12	2244032.03	64°39.2'	0.42
н1702	353754.81	2243480.58	33°52.2'	1.76	(4)					н919	353312.28	2244036.7	152°9.2'	10
н1703	353757.6	2243483.56	46°53.2'	4.08	Название (номер) земельного знака	Координаты	Дирекционные углы (градусы, минуты)	Длина линии (м.)		н920	353311.93	2244035.99	243°45.5'	0.79
н1704	353756.45	2243485.34	122°51.9'	2.12	X	Y				н921	353298.97	2244042.24	154°15.3'	14.39
н1705	353763.98	2243490.37	33°44.6'	9.06	н805	353891.51	2243746.45	158°50.3'	7.89	н922	353302.03	2244048.61	64°20.5'	7.07
н1706	353765.27	2243491.74	46°43.4'	1.88	н806	353884.16	2243749.3	273°8.1'	1.72	н923	353293.02	2244052.94	154°19.9'	10
н1707	353767.07	2243493.51	44°31.1'	2.52	н807	353884.25	2243747.58	182°17.4'	0.25	н924	353289.96	2244046.57	244°20.5'	7.07
н1708	353765.64	2243494.79	138°10.1'	1.92	н808	353884	2243747.57	93°8.5'	1.83	н925	353282.59	2244050.11	154°20.6'	8.18
н1709	353777.67	2243508.98	49°42.6'	18.6	н809	353883.9	2243749.4	158°50.3'	9.65	н926	353283.11	2244051.19	64°17.4'	1.2
н1710	353782.13	2243513.92	47°55.4'	6.66	н810	353874.9	2243752.88	155°33.4'	26.58	н927	353269.73	2244057.92	153°17.9'	14.98
н1711	353785.71	2243510.25	314°17.3'	5.13	н811	353850.7	2243763.88	65°30.9'	2.34	н928	353269.47	2244057.52	241°2.9'	0.54
н1712	353788.4	2243510.97	14°59.1'	2.78	н812	353851.67	2243766.01	155°29.1'	10	н929	353253.5	2244068.43	145°29.4'	19.38
н1713	353790.53	2243513.46	139°27.7'	3	н813	353842.57	2243770.16	245°29.8'	2.36	н930	353255.17	2244071.67	62°43.9'	3.65
н1714	353788.25	2243515.41	49°24.8'	8.45	н814	353841.59	2243768.01	155°33.4'	7.85	н931	353246.28	2244076.25	152°44.6'	10
н1715	353793.75	2243521.83	319°27.7'	3	н815	353834.44	2243771.26	65°37.6'	6.08	н932	353244.82	2244073.41	242°47.6'	3.19
н1716	353796.03	2243519.88	49°24.8'	12.59	н816	353836.95	2243776.8	155°35.4'	9.99	н933	353218.3	2244087.2	152°31.6'	29.89
н1717	353804.22	2243529.44	51°48.2'	27.4	н817	353827.85	2243780.93	245°35.2'	6.07	н934	353220.33	2244091.04	62°8.2'	4.34
н1718	353821.16	2243550.97	142°4.5'	3.04	н818	353825.34	2243775.4	155°34.4'	16.54	н935	353211.49	2244095.71	152°9.2'	10
н1719	353818.76	2243552.84	52°3.2'	4.89	н819	353810.28	2243782.24	65°31.1'	6.15	н936	353209.44	2244091.84	242°5.3'	4.38
н1720	353821.77	2243556.7	322°9.5'	3.06	н820	353812.83	2243787.84	155°53.6'	18.56	н937	353200.23	2244096.71	152°7.9'	10.42
н1721	353824.19	2243554.82	51°49.1'	1.31	н821	353795.89	2243795.42	245°35.7'	6.05	н938	353199.61	2244095.66	239°26.3'	1.22
н1722	353825	2243555.85	64°22.3'	24.35	н822	353793.39	2243789.91	155°32.4'	11.33	н939	353197.1	2244097.13	149°38.7'	2.91
н1723	353835.53	2243577.8	144°32'	1.88	н823	353783.08	2243794.6	65°30.6'	5.07	н940	353192.42	2244098.22	166°53.4'	4.81
н1724	353834	2243578.89	54°31'	4.96	н824	353785.18	2243799.21	155°32.2'	10	н941	353190.84	2244095.48	241°1.8'	3.16
н1725	353836.88	2243582.93	324°15.9'	1.01	н825	353776.08	2243803.35	245°33.4'	5.07	н942	353173.58	2244104.97	151°11.8'	19.7
н1726	353837.7	2243582.34	64°25.1'	3.13	н826	353776.98	2243798.73	155°35.5'	12	н943	353169.45	2244107.31	150°27.9'	4.75
н1727	353839.05	2243585.16	157°2.4'	6.61	н827	353763.05	2243803.69	57°23.6'	4.55	н944	353164.76	2244109.03	159°51.6'	5
н1728	353832.96	2243587.74	64°8.1'	7.68	н828	353756.05	2243808.17	147°22.8'	8.31	н945	353164.46	2244108.22	249°40.6'	0.86
н1729	353836.31	2243594.65	56°38'	17.71	н829	353758.5	2243812	154°58.4'	10	н946	353156.82	2244110.99	160°4.3'	8.13
н1730	353846.05	2243609.44	322°12.5'	3.61	н830	353752.71	2243815.7	147°25.2'	6.87	н947	353140.07	2244119.08	154°13.2'	18.6
н1731	353848.9	2243607.23	53°53.8'	10.01	н831	353751.35	2243813.84	233°49.6'	2.3	н2253	353136.08	2244119.68	171°28.9'	4.03
н1732	353854.8	2243615.32	142°24.6'	3.34	н832	353748.65	2243815.16	57°23.6'	4.55	н2254	353135	2244117.36	245°1'	2.56
н1733	353852.15	2243617.36	52°16.4'	11.23	н833	353747.62	2243813.55	237°23.5'	1.91	н2255	353134.77	2244117.46	156°30.1'	0.25
н1734	353859.02	2243626.24	323°7.8'	3.1	н834	353739.56	2243818.69	147°28.4'	9.56	н2256	353135.82	2244119.72	65°4.4'	2.49
н1735	353861.5	2243624.38	323°11.6'	5.41	н835	353739.89	2243819.39	64°45.6'	0.77	н2257	353135.82	2244119.72	171°28.9'	7.18
н1736	353865.83	2243621.14	52°9.4'	4.82	н836	353730.83	2243823.62	154°58.4'	10	н948	353128.72	2244120.78	153°59'	18.72
н1737	353868.79	2243624.95	54°31.3'	5.6	н837	353730.71	2243823.36	245°13.5'	0.29	н949	353111.9	2244128.99	150°44'	51.34
н1738	353872.04	2243629.51	324°27.7'	2.67	н838	353722.65	2243827.16	154°45.5'	8.91	н950	353067.11	2244154.09	147°28.1'	7.27
н1739	353874.21	2243627.96	52°15.9'	23.32	н839	353722.33	2243826.63	238°52.7'	0.62	н951	353060.98	2244158	57°26.8'	14.53
н1740	353888.48	2243646.4	29°58.2'	19.2	н840	353707	2243834.5	152°49.5'	17.23	н952	353068.8	2244170.25	145°53.4'	3.78
н1741	353905.11	2243655.99	50°11.7'	8.75	н841	353699.29	2243837.92	156°4.7'	8.43	н953	353065.67	2244172.37	55°47.9'	4.04
н1742	353910.71	2243662.71	140°42.6'	43.14	н842	353694.6	2243840.12	154°52.2'	5.18	н954	353067.94	2244175.71	147°29.2'	6.34
н1743	353877.32	2243690.03	50°44.8'	6.78	н843	353681.39	2243846.53	154°6.9'	14.68	н955	353062.59	2244179.12	237°29.1'	4.06
н1744	353881.61	2243695.28	90°52.9'	6.5	н844	353679.8	2243843.57	241°45.4'	3.36	н956	353060.41	2244175.7	145°34.9'	1.31
н1745	353881.51	2243701.78	0°53'	10.37	н845	353674.52	2243846.4	151°48.6'	5.99	н957	353059.33	2244176.44	240°1.2'	9.99
н1746	353891.88	2243701.94			н846	353675.95	2243849.09	62°0.3'	3.05	н958	353054.34	2244167.79	323°23.6'	0.87
					н847	353670.94	2							

Каталог координат характерных точек границ земельных участков, формируемых для размещения линейного объекта - «Строительство внутрипоселкового газопровода в с. Ореховка Радищевского района Ульяновской области» Система координат МСК-73

Название (номер) земельного знака	Координаты		Дирекционные углы (градусы, минуты)	Длина линии (м.)	Название (номер) земельного знака	Координаты		Дирекционные углы (градусы, минуты)	Длина линии (м.)	Название (номер) земельного знака	Координаты		Дирекционные углы (градусы, минуты)	Длина линии (м.)
	X	Y				X	Y				X	Y		
n183	354194.73	2243735.05			n300	354316.8	2243735.34			n412	354546.6	2244094.28		
n184	354193.64	2243731.36	253°32.6'	3.85	n301	354315.07	2243730.1	251°43.8'	5.52	n413	354541.08	2244093.3	190°4'	5.61
n185	354197.24	2243729.39	331°18.7'	4.1	n302	354310.45	2243731.39	164°23.9'	4.8	n414	354483.2	2244075.83	196°47.7'	60.46
n186	354194.82	2243724.94	241°27.7'	5.07	n303	354299.2	2243735.2	161°17.4'	11.88	n415	354483.66	2244075.83	286°13.9'	1.65
n187	354224.53	2243715.88	343°2.5'	31.06	n304	354298.95	2243734.54	249°15.2'	0.71	n416	354468.19	2244070.25	195°17.6'	16.04
n188	354225.51	2243718.81	71°30.4'	3.09	n305	354286.6	2243739.23	159°12.3'	13.21	n417	354404.64	2244062.19	195°21.5'	28.64
n189	354229.52	2243717.47	341°31.3'	4.23	n306	354287.55	2243741.72	69°7'	2.67	n418	354435.34	2244060.5	199°21.5'	5.1
n190	354237.7	2243714.1	337°36.6'	8.85	n307	354278.2	2243745.27	159°12.6'	10	n419	354435.83	2244061.96	108°33.2'	1.54
n191	354237.23	2243711.95	257°40.1'	2.2	n308	354277.25	2243742.78	249°7'	2.67	n420	354434.97	2244063.04	108°54.7'	1.14
n192	354245.26	2243709.47	342°50.2'	8.4	n309	354261.55	2243748.78	159°5.1'	16.81	n421	354425.5	2244059.85	198°37'	9.99
n193	354246.07	2243711.37	66°54.6'	2.07	n310	354252.35	2243752.23	159°26.6'	9.83	n422	354425.86	2244058.76	288°16.6'	1.15
n194	354250.47	2243709.51	337°5.1'	4.78	n311	354235.26	2243758.72	159°12.3'	18.28	n423	354426.36	2244057.3	288°54.3'	1.54
n195	354254.82	2243707.69	337°17.8'	4.72	n312	354236.71	2243762.52	69°6.9'	4.07	n424	354425.18	2244056.9	198°43.5'	1.25
n196	354259.14	2243706.07	339°26.6'	4.61	n313	354227.36	2243766.07	159°12.6'	10	n425	354421.24	2244052.54	198°37.2'	13.65
n197	354259.71	2243705.49	314°30.1'	0.81	n314	354225.91	2243762.27	249°6.9'	4.07	n426	354411.99	2244053.29	108°26.1'	0.79
n198	354258.3	2243701.92	248°26.9'	3.84	n315	354198.29	2243772.75	159°13.3'	29.54	n427	354407.16	2244051.96	195°23.7'	5.01
n199	354276.64	2243694.93	339°8.2'	19.63	n316	354195.86	2243773.98	153°9.2'	2.72	n428	354397.97	2244049.41	195°30.5'	9.54
n200	354278.45	2243699.6	68°48.9'	5.01	n317	354194.43	2243770.72	246°18.9'	3.56	n429	354396.84	2244053.42	105°44.3'	4.17
n201	354282.63	2243697.98	338°48.9'	4.48	n318	354191.9	2243771.71	158°37.8'	2.72	n430	354388.92	2244052.45	186°59'	7.98
n202	354282.4	2243697.39	248°42.2'	0.63	n319	354192.57	2243773.64	70°51.3'	2.04	n431	354389.27	2244051.39	288°16.4'	1.12
n203	354295.66	2243692.5	339°45.4'	14.13	n320	354183.09	2243781.37	140°48.4'	12.23	n432	354380.98	2244048.62	198°28.6'	8.74
n204	354295.15	2243691.13	249°34.9'	1.46	n321	354178.71	2243782.88	160°58.7'	4.63	n433	354374.25	2244046.54	197°10.5'	7.04
n205	354301.11	2243688.92	339°39.3'	6.36	n322	354174.5	2243784.69	156°44.1'	4.58	n434	354373.35	2244048.83	111°27.3'	2.46
n206	354301.34	2243689.55	69°56.6'	0.67	n323	354166.97	2243788.48	153°17.2'	8.43	n435	354354.72	2244043.16	196°55.7'	19.47
n207	354309.72	2243686.87	342°15.9'	8.8	n324	354167.65	2243789.82	63°5.6'	1.5	n436	354356.2	2244038.8	288°45'	4.6
n208	354309.86	2243687.25	69°46.5'	0.4	n325	354159.74	2243793.86	152°56.7'	8.88	n437	354354.26	2244038.21	196°54.9'	2.03
n209	354311.58	2243686.62	339°53'	1.83	n326	354158.74	2243794.38	152°31.5'	1.13	n438	354354.49	2244037.46	287°2.9'	0.78
n210	354322.47	2243716.09	69°43.2'	31.42	n327	354158.03	2243792.96	243°26.1'	1.59	n439	354338.63	2244032.53	197°16.1'	16.61
n211	354360.43	2243701.28	338°41.2'	40.75	n328	354156.88	2243793.54	153°14.2'	1.29	n440	354295.44	2244019.04	197°20.7'	45.25
n212	354368.08	2243699.2	344°47.4'	7.93	n329	354156.5	2243797.62	95°19.3'	4.1	n441	354292.28	2244017.59	204°38.9'	3.48
n213	354373.06	2243696.36	330°18.3'	5.73	n330	354161.63	2243813.54	72°8.4'	16.73	n442	354285.59	2244015.18	199°48.7'	7.11
n214	354408.59	2243682.5	338°41.4'	38.14	n331	354155.53	2243818.17	142°48.1'	7.66	n443	354286.65	2244012.77	293°44.5'	2.63
n215	354418.22	2243685.29	16°9.4'	10.03	n332	354155.2	2243817.53	242°43.4'	0.72	n444	354280.02	2244010.54	198°35.4'	6.99
n216	354478.76	2243661.46	338°30.9'	65.06	n333	354143.17	2243823.66	152°59.9'	13.5	n445	354279.09	2244012.58	114°30.4'	2.24
n217	354476.09	2243654.67	248°32'	7.3	n334	354138.99	2243818.15	232°48.9'	6.92	n446	354254.46	2244002.75	201°45.4'	26.52
n218	354533.4	2243632.08	338°29.2'	61.6	n335	354149.93	2243809.86	322°50.8'	13.73	n447	354239.34	2243998.34	196°15.6'	15.75
n219	354540.3	2243639.04	45°14.9'	9.8	n336	354146.35	2243798.73	252°10.2'	11.69	n448	354229.99	2243997.33	186°9.9'	9.4
n220	354576.37	2243673.48	43°40.5'	49.87	n337	354147.44	2243787.09	275°21'	11.69	n449	354230	2243999.34	89°42.9'	2.01
n221	354587.64	2243661.6	313°29.4'	16.38	n338	354154.39	2243783.6	333°20.2'	7.78	n450	354227.61	2243998.78	193°11.2'	2.45
n222	354601.04	2243674.5	43°54.7'	18.6	n339	354149.12	2243774.56	239°45.6'	10.46	n451	354212.24	2243996.15	189°42.6'	15.59
n223	354606.2	2243678.71	39°12.6'	6.66	n340	354146.01	2243769.71	237°19.8'	5.76	n452	354199.25	2243995.44	183°7.7'	13.01
n224	354650.27	2243628.16	311°4.9'	67.06	n775	354148.61	2243754.39	279°37.9'	15.54	n453	354189.72	2243994.96	182°53'	9.54
n225	354652.31	2243598.61	273°57'	29.62	n776	354155.26	2243764.5	56°39.9'	12.1	n454	354189.64	2243995.69	96°15.2'	0.73
n226	354642.07	2243588.63	224°15.8'	14.3	n777	354169.12	2243756.42	329°45.5'	16.04	n455	354164.82	2243994.42	182°56.2'	24.85
n227	354657.37	2243572.76	313°57.1'	22.04	n169	354184.35	2243759.7	12°9.2'	15.58	n456	354164.79	2243993.55	267°48.9'	0.87
n228	354676.24	2243564.41	336°8.5'	20.63						n457	354164.54	2243993.56	177°42.6'	0.25
n229	354674.89	2243565.75	135°19.9'	1.9						n458	354164.57	2243994.4	87°48.9'	0.84
n230	354675.06	2243565.93	46°38.2'	0.25						n459	354157.47	2243994.04	182°56.2'	7.11
n231	354676.89	2243564.13	315°26.4'	2.57						n460	354157.25	2243998.67	92°43.2'	4.64
n232	354688.37	2243559.05	336°8.5'	12.55						n461	354156.6	2243998.64	182°38.6'	0.65
n233	354691.52	2243566.45	66°56.5'	8.04	n345	354054.3	2243876.48	48°30.5'	33.63	n462	354152.01	2243994.56	221°38'	6.14
n234	354679.06	2243571.71	157°6.8'	13.52	n346	354076.58	2243901.67	67°41.1'	19.91	n463	354148	2243995.66	164°39.6'	4.16
n235	354670.05	2243576.04	154°19.9'	10	n347	354084.14	2243920.09	337°30.2'	2.14	n464	354143.7	2243999.85	135°44.5'	6
n236	354659.79	2243583.21	145°3.2'	12.52	n348	354086.12	2243919.27	58°22.7'	5.07	n465	354130.3	2244004.94	159°12'	14.33
n237	354651.31	2243588.91	146°5.5'	10.22	n349	354088.78	2243923.59	57°52.5'	5.08	n466	354131.4	2244007.84	69°13.7'	3.1
n238	354662.21	2243600.47	46°41'	15.89	n350	354091.48	2243927.89	157°43.5'	3.83	n467	354126.85	2244009.62	158°38'	4.89
n239	354660.01	2243632.2	93°58'	31.81	n351	354087.94	2243929.34	67°2.3'	11.1	n468	354120.11	2244015.67	138°5.3'	9.06
n240	354613.96	2243685.03	131°4.6'	70.08	n352	354092.27	2243939.56	141°7.9'	4.3	n469	354124.2	2244021.44	54°40.2'	7.07
n241	354619.08	2243689.2	39°9.7'	6.6	n353	354088.92	2243942.26	51°11'	1.71	n470	354126.94	2244024.01	43°10'	3.76
n242	354632.31	2243700.66	40°54'	17.5	n354	354089.99	2243943.59	157°42.4'	6.06	n471	354145.32	2244052.25	56°56.5'	33.69
n243	354630.86	2243702.81	123°59.8'	2.59	n355	354084.38	2243945.89	54°3.2'	3.1	n472	354139.88	2244056.74	140°27.9'	7.05
n244	354634.32	2243705.16	34°11'	4.18	n356	354086.2	2243948.4	144°2.7'	3.51	n473	354140.03	2244056.94	53°7.8'	0.25
n245	354633.94	2243705.72	124°9.6'	0.68	n357	354083.36	2243950.46	50°21'	21.69	n474	354137.58	2244058.7	237°0.3'	36.34
n246	354653.32	2243721.3	38°47.8'	24.87	n358	354097.2	2243967.16	49°2.4'	27.5	n475	354117.79	2244028.22	249°12.3'	20.2
n247	354654.86	2243719.4	309°1.5'	2.45	n359	354115.23	2243987.93	322°12'	4.68	n476	354110.62	2244009.34	249°21'	2.13
n248	354656.57	2243720.7	37°14.6'	2.15	n360	354118.93	2243985.06	37°27.6'	6.79	n477	354119.93	2244005.81	339°14.1'	9.96
n249	354669.21	2243728.19	30°39'	14.69	n361	354124.32	2243989.19	69°12.5'	6.85	n478	354119.18	2244003.82	249°21'	2.13
n250	354671.9	2243729.62	27°59.7'	3.05	n362	354126.75	2243995.59	339°11.7'	20.95	n479	354115.98	2243995.4	217°24.1'	7.97
n251	3546													

Каталог координат характерных точек границ земельных участков, формируемых для размещения линейного объекта - «Строительство внутрипоселкового газопровода в с. Ореховка Радичевского района Ульяновской области» Система координат МСК-73

(8)

Название (номер) земельного знака	Координаты		Дирекционные углы (градусы, минуты)	Длина линии (м.)	Название (номер) земельного знака	Координаты		Дирекционные углы (градусы, минуты)	Длина линии (м.)	Название (номер) земельного знака	Координаты		Дирекционные углы (градусы, минуты)	Длина линии (м.)
	X	Y				X	Y				X	Y		
н658	353297.79	224407.45			н2144	353673.44	2243625.86			н511	353990.33	2243967.98		
н659	353288.44	2244404.69	196°26.8'	9.75	н2143	353678.28	2243633.85	58°45.6'	9.35	н512	353987.78	2243971.14	128°54.1'	4.06
н660	353290.49	2244399.28	290°45.2'	5.79	н2142	353690.34	2243626.53	328°43.2'	14.11	н513	353985.68	2243972.12	154°59'	2.32
н661	353290.94	2244398.01	289°30.6'	1.35	н2141	353695.53	2243635.08	58°43.2'	10	н514	353980.47	2243975.28	148°45.7'	6.09
н662	353299.89	2244401.35	20°27.9'	9.55	н2140	353690.16	2243638.34	148°43.2'	6.28	н515	353975.25	2243978.66	147°4.6'	6.22
н663	353302.83	2244393.46	290°26.2'	8.42	н2139	353688.32	2243635.28	238°53.2'	3.57	н516	353973.75	2243981.55	117°25.8'	3.26
н664	353263.39	2244378.79	200°24.2'	42.08	н2138	353685.05	2243637.4	147°4.3'	3.9	н517	353964.7	2243987.6	146°14.2'	10.89
н665	353266.46	2244371.7	293°24.8'	7.73	н2137	353685.77	2243638.81	62°59.2'	1.59	н518	353963.49	2243986.24	228°20.4'	1.82
н666	353272.85	2244373.55	16°8.8'	6.65	н1476	353673.72	2243645.61	150°33.8'	13.84	н519	353952.96	2243993.36	145°56.1'	12.71
н667	353274.31	2244372.18	316°49.3'	2	н1477	353664.87	2243631.03	238°44'	17.06	н520	353943.86	2244000.12	143°23.6'	11.34
н668	353306.67	2244384.22	20°24.5'	34.53	н2144	353673.44	2243625.86	328°53.7'	10.01	н521	353944.83	2244001.57	56°13.1'	1.74
н669	353310.1	2244378.22	299°45.3'	6.91						н522	353939.04	2244005.59	145°13.7'	7.05
н670	353318.04	2244371.66	320°26.2'	10.3						н523	353939.91	2244006.85	55°22.6'	1.53
н671	353333.03	2244358.61	318°57.5'	19.87						н524	353939.34	2244007.24	145°37.2'	0.69
н672	353331.31	2244356.29	233°26.9'	2.89						н525	353928.14	2244012.14	156°22.2'	12.22
н673	353361.75	2244333.5	323°10.7'	38.03						н526	353926.17	2244008.79	239°32.5'	3.89
н674	353367.42	2244336.12	24°48'	6.25						н527	353921.94	2244011.59	146°29.9'	5.07
н675	353368.48	2244337.56	53°38.6'	1.79						н528	353914.72	2244016.66	144°55.4'	8.82
н676	353390.16	2244321.45	323°23.1'	27.01						н529	353905.92	2244022.18	147°54.1'	10.39
н677	353405.58	2244309.09	321°17.2'	19.76						н530	353908.21	2244025.37	54°19.6'	3.93
н678	353415.97	2244301.64	324°21.5'	12.78						н531	353910.98	2244029.64	57°1.7'	5.09
н679	353418.76	2244299.93	328°29.7'	3.27						н532	353919.75	2244044.47	59°24.8'	17.23
н680	353472.99	2244263.72	326°16.1'	65.21						н533	353901.62	2244058.12	143°1.3'	22.69
н681	353471.43	2244261.32	236°58.6'	2.86						н534	353897.58	2244052.76	232°59.6'	6.71
н682	353479.42	2244255.21	322°35.7'	10.06						н535	353896.82	2244053.33	143°7.8'	0.95
н683	353481.37	2244258.26	57°24.4'	3.62						н536	353889.28	2244043.31	233°2.3'	12.54
н684	353487.04	2244254.56	326°52.4'	6.77						н537	353885.95	2244045.62	145°15.1'	4.05
н685	353489.34	2244256.99	46°34.5'	3.35						н538	353884.84	2244043.96	236°13.8'	2
н686	353510.06	2244242.69	325°23.3'	25.18						н539	353877.81	2244048.67	146°10.7'	8.46
н687	353506.56	2244237.81	234°21.1'	6.01						н540	353878.99	2244050.44	56°18.6'	2.13
н688	353504.99	2244226.21	262°17.5'	11.71						н541	353862.55	2244061.82	145°18.5'	19.99
н689	353512.99	2244221.66	330°22.3'	9.2						н542	353861.64	2244060.39	237°31.7'	1.69
н690	353516.47	2244219.23	325°4.5'	4.24						н543	353855.39	2244064.35	147°38.5'	7.4
н691	353521.53	2244217.61	342°14.8'	5.31						н544	353856.5	2244066.1	57°36.8'	2.07
н692	353530.84	2244211.29	325°49.8'	11.25						н545	353844.81	2244074.37	144°43.4'	14.32
н693	353534.49	2244208.79	325°35.5'	4.42						н546	353843.42	2244072.61	231°42'	2.24
н694	353537.64	2244206.81	327°50.9'	3.72						н547	353833.65	2244080.37	141°32.5'	12.48
н695	353544.03	2244203.58	333°11.1'	7.16						н548	353834.23	2244081.59	51°13.5'	1.56
н696	353550.15	2244199.36	325°24.7'	7.43						н549	353828.28	2244086.09	144°40.6'	7.78
н697	353555.43	2244196.15	328°42.1'	6.18						н550	353827.47	2244084.86	236°38'	1.47
н698	353557.35	2244194.73	323°30.8'	2.39						н551	353823.49	2244087.49	146°32.6'	4.77
н699	353555.65	2244192.43	233°31.8'	2.86						н552	353824.38	2244088.85	56°47.9'	1.63
н700	353558.77	2244190.34	326°11.1'	3.76						н553	353821.02	2244091.23	144°41.3'	4.12
н701	353559.7	2244191.67	55°2.2'	1.62						н554	353819.71	2244089.44	233°48.1'	2.22
н702	353567.54	2244186.24	325°17.6'	9.54						н555	353810.63	2244096.07	143°51.8'	11.24
н703	353566.74	2244185.03	236°31.7'	1.45						н556	353809.86	2244096.68	141°36.8'	0.98
н704	353575.19	2244179.39	326°16.7'	10.16						н557	353811	2244098.33	55°21.5'	2.01
н705	353583.89	2244181.44	13°15.5'	8.94						н558	353804.24	2244103.18	144°20.5'	8.32
н706	353594.01	2244175.24	328°30.4'	11.87						н559	353798.72	2244095.23	235°13.6'	9.68
н707	353603.19	2244169.47	327°50.9'	10.84						н560	353786.61	2244103.06	147°6.9'	14.42
н708	353609.12	2244165.78	328°6.5'	6.98						н561	353777.53	2244109.4	145°4.5'	11.07
н709	353614.02	2244162.54	326°31.6'	5.87						н562	353767.57	2244116.43	144°47.1'	12.19
н710	353613.27	2244161.46	235°13.3'	1.31						н563	353763.16	2244119.53	144°53.7'	5.39
н711	353635.41	2244146.57	326°4.7'	26.68						н564	353766.95	2244124.75	54°1.1'	6.45
н712	353633.44	2244143.65	235°59.6'	3.52						н565	353757.99	2244131.76	141°57.7'	11.38
н713	353637.37	2244140.73	323°23.3'	4.9						н566	353755.79	2244128.71	234°11.8'	3.76
н714	353641.65	2244137.94	326°54.1'	5.11						н567	353745.73	2244135.4	146°22.5'	12.08
н715	353643.71	2244140.99	55°57.9'	3.68						н568	353748.05	2244138.65	54°28.7'	3.99
н716	353653.62	2244134.33	326°5.8'	11.94						н569	353733.61	2244148.67	145°14.6'	17.58
н717	353653.82	2244134.68	60°15.3'	0.4						н570	353732.14	2244146.38	237°18.2'	2.72
н718	353669.16	2244124.58	326°38.3'	18.37						н571	353706.25	2244163.02	147°16.2'	30.78
н719	353683.04	2244116.01	328°18.4'	16.31						н572	353708.21	2244166.04	57°1'	3.6
н720	353682.48	2244115.03	240°15.3'	1.13						н573	353699.42	2244172.21	144°56'	10.74
н721	353708.79	2244097.29	326°0.6'	31.73						н574	353672.67	2244191.18	144°39.4'	32.79
н722	353709.18	2244097.81	53°7.8'	0.65						н575	353670.37	2244187.65	236°54.8'	4.21
н723	353722.37	2244089.33	327°15.8'	15.68						н576	353664.63	2244191.66	145°3.7'	7
н724	353721.86	2244088.52	237°48.3'	0.96						н577	353657.06	2244197.18	143°54'	9.37
н725	353754.63	2244066.53	326°8.2'	39.46						н578	353659.45	2244200.36	53°4.3'	3.98
н726	353750.89	2244060.96	236°7.2'	6.71						н579	353649.32	2244207.38	145°16.7'	12.32
н727	353759.2	2244055.39	326°10'	10						н580	353613.56	2244232.49	144°55.5'	43.7
н728	353762.93	2244060.96	56°11.5'	6.7						н581	353607.88	2244235.93	148°48'	6.64
н729	353780.93	2244048.88	326°8'	21.68						н582	353599.5	2244241.8	144°59.4'	10.23
н730	353776.45	2244042.18	236°13.9'	8.06						н583	353599.12	2244242.41	121°55.3'	0.72
н731	353784.75	2244036.62	326°11.1'	9.99						н584	353563.46	2244268.3	144°1.2'	44.07
н732	353789.24	2244043.3	56°5.6'	8.05						н585	353557.04	2244272.05	149°42.6'	7.43
н733	353801.74	2244034.91	326°7.8'	15.05						н586	353548.73	2244276.66	150°58.8'	9.5
н734	353802.28	2244035.69	55°18.3'	0.95						н587	353549.53	2244278.07	60°25.8'	1.62
н735	353818.81	2244024.93	326°56.3'	19.72						н588	353542.97	2244282.28	147°18.5'	7.79
н736	353844.83	2244007.62	326°22'	31.25						н589	353537.23	2244286.1	146°21.4'	6.89
н737	353841.07	2244001.82	237°2.7'	6.91						н590	353532.97	2244290.91	131°31.8'	6.43
н738														

Каталог координат характерных точек границ земельных участков, формируемых для размещения линейного объекта - «Строительство внутрипоселкового газопровода в с. Ореховка Радичевского района Ульяновской области» Система координат МСК-73

:ЗУ29					:ЗУ36					:ЗУ44					:ЗУ45				
Площадь - 208 кв.м					Площадь - 194 кв.м					Площадь - 304 кв.м					Площадь - 353 кв.м				
Название (номер) межевого знака	Координаты		Дирекционные углы (градусы, минуты)	Длина линии (м)	Название (номер) межевого знака	Координаты		Дирекционные углы (градусы, минуты)	Длина линии (м)	Название (номер) межевого знака	Координаты		Дирекционные углы (градусы, минуты)	Длина линии (м)	Название (номер) межевого знака	Координаты		Дирекционные углы (градусы, минуты)	Длина линии (м)
	Х	У				Х	У				Х	У				Х	У		
н1220	352973.37	2244073.83			н2312	353048.51	2244050.72	60°26.9'	9.07	н1028	353069.69	2244106.04	60°40'	10	н1028	353069.69	2244106.04	60°40'	10
н2279	352975.98	2244078.44	60°29'	5.3	н1143	353052.98	2244058.61	150°24.4'	13.55	н997	353074.59	2244114.76	150°0.4'	11.44	н997	353074.59	2244114.76	150°0.4'	11.44
н2280	352954.35	2244091.04	149°46.7'	25.03	н1144	353041.2	2244065.3	241°14.2'	2.68	н998	353064.68	2244120.48	133°36.9'	6.77	н998	353064.68	2244120.48	133°36.9'	6.77
н1212	352950.76	2244084.66	240°38'	7.32	н1145	353039.91	2244062.95	151°13'	8.2	н2293	353060.01	2244125.38	146°23.4'	18.26	н2293	353060.01	2244125.38	146°23.4'	18.26
н1213	352949.53	2244082.5	240°20.5'	2.49	н1146	353032.72	2244066.9	241°39.4'	7.2	н2317	353044.8	2244135.49	240°46.5'	9.16	н2317	353044.8	2244135.49	240°46.5'	9.16
н1214	352956.28	2244078.81	331°20.2'	7.69	н1176	353029.3	2244060.56	330°24.2'	21.56	н1019	353040.33	2244127.5	330°32.5'	5.94	н1019	353040.33	2244127.5	330°32.5'	5.94
н1215	352957.43	2244081.03	332°39'	10.45	н1177	353048.05	2244049.91	60°35.3'	0.93	н1020	353045.5	2244124.58	58°57.6'	3.84	н1020	353045.5	2244124.58	58°57.6'	3.84
н1216	352966.71	2244076.23	242°41.3'	2.75	н2312	353048.51	2244050.72			н1021	353047.48	2244127.87	328°55.5'	4.44	н1021	353047.48	2244127.87	328°55.5'	4.44
н1217	352965.45	2244073.79	331°22.1'	6.57						н1022	353051.28	2244125.58	238°56.9'	4.46	н1022	353051.28	2244125.58	238°56.9'	4.46
н1218	352971.22	2244070.64	61°9.8'	3.84						н1023	353048.98	2244121.76	328°55.1'	15.05	н1023	353048.98	2244121.76	328°55.1'	15.05
н1219	352973.07	2244074	330°27.7'	0.34						н1024	353061.87	2244113.99	238°45.6'	1.43	н1024	353061.87	2244113.99	238°45.6'	1.43
н1220	352973.37	2244073.83								н1025	353061.13	2244112.77	328°57.8'	2.7	н1025	353061.13	2244112.77	328°57.8'	2.7
										н1026	353063.44	2244111.38	239°10'	1.5	н1026	353063.44	2244111.38	239°10'	1.5
										н1027	353062.67	2244110.09	330°1.1'	8.1	н1027	353062.67	2244110.09	330°1.1'	8.1
										н1028	353069.69	2244106.04			н1028	353069.69	2244106.04		

:ЗУ30				
Площадь - 207 кв.м				
Название (номер) межевого знака	Координаты		Дирекционные углы (градусы, минуты)	Длина линии (м)
	Х	У		
н1212	352950.76	2244084.66	60°38'	7.32
н2280	352954.35	2244091.04	150°11.8'	4.91
н1196	352950.09	2244093.48	151°12.1'	21.01
н1197	352931.68	2244103.6	244°30.6'	10.01
н1208	352927.37	2244094.56	331°26'	7.42
н1209	352933.89	2244091.01	62°54'	2.39
н1210	352934.98	2244093.14	333°26.1'	13.46
н1211	352947.02	2244087.12	326°39.9'	4.48
н1212	352950.76	2244084.66		

:ЗУ37				
Площадь - 180 кв.м				
Название (номер) межевого знака	Координаты		Дирекционные углы (градусы, минуты)	Длина линии (м)
	Х	У		
н1176	353029.3	2244060.56	61°39.4'	7.2
н1146	353032.72	2244066.9	151°15.5'	7.3
н1147	353026.32	2244070.41	61°13.9'	2.91
н1148	353027.72	2244072.96	150°49.3'	13.05
н1149	353016.33	2244079.32	244°58.2'	10.02
н1175	353012.09	2244070.24	330°38.6'	19.75
н1176	353029.3	2244060.56		

:ЗУ45				
Площадь - 353 кв.м				
Название (номер) межевого знака	Координаты		Дирекционные углы (градусы, минуты)	Длина линии (м)
	Х	У		
н1019	353040.33	2244127.5	60°46.5'	9.16
н2317	353044.8	2244135.49	147°29.5'	9.38
н2294	353036.89	2244140.53	151°36.8'	27.13
н1001	353013.02	2244153.43	235°5'	1.82
н2297	353011.98	2244151.94	236°48.8'	8.22
н1015	353007.48	2244145.06	331°37'	10.29
н1016	353016.53	2244140.17	60°10.4'	0.86
н1017	353016.96	2244140.92	329°56'	17.64
н1018	353032.23	2244132.08	330°30.9'	9.31
н1019	353040.33	2244127.5		

:ЗУ31				
Площадь - 215 кв.м				
Название (номер) межевого знака	Координаты		Дирекционные углы (градусы, минуты)	Длина линии (м)
	Х	У		
н1208	352927.37	2244094.56	64°30.6'	10.01
н1197	352931.68	2244103.6	151°25.5'	23.08
н1198	352911.41	2244114.64	244°30.6'	10.01
н1203	352907.1	2244105.6	331°26.3'	5.65
н1204	352912.06	2244102.9	63°26.1'	1.81
н1205	352912.87	2244104.52	333°24.2'	8.09
н1206	352920.1	2244100.9	243°33.5'	2.09
н1207	352919.17	2244099.03	331°24.3'	9.34
н1208	352927.37	2244094.56		

:ЗУ38				
Площадь - 259 кв.м				
Название (номер) межевого знака	Координаты		Дирекционные углы (градусы, минуты)	Длина линии (м)
	Х	У		
н1175	353012.09	2244070.24	64°58.2'	10.02
н1149	353016.33	2244079.32	151°13.3'	10.88
н1150	353006.79	2244084.56	240°3.6'	1.82
н1151	353005.88	2244082.98	150°4.8'	14.68
н1152	352993.16	2244090.3	240°5.4'	2.15
н1153	352992.09	2244088.44	150°2.9'	3.79
н1154	352988.81	2244090.33	239°57.9'	6.35
н1174	352985.63	2244084.83	331°7.7'	30.22
н1175	353012.09	2244070.24		

:ЗУ46				
Площадь - 228 кв.м				
Название (номер) межевого знака	Координаты		Дирекционные углы (градусы, минуты)	Длина линии (м)
	Х	У		
н1015	353007.48	2244145.06	56°48.8'	8.22
н2297	353011.98	2244151.94	148°7.8'	9.7
н2296	353003.74	2244157.06	148°47.3'	17.39
н2295	352988.87	2244166.07	239°50.5'	9.63
н1010	352984.03	2244157.74	331°33.7'	8.21
н1011	352991.25	2244153.83	59°22.9'	1.71
н1012	352992.12	2244155.3	329°15.2'	8.16
н1013	352999.13	2244151.13	239°19.4'	1.37
н1014	352998.43	2244149.95	331°37'	10.29
н1015	353007.48	2244145.06		

:ЗУ32				
Площадь - 162 кв.м				
Название (номер) межевого знака	Координаты		Дирекционные углы (градусы, минуты)	Длина линии (м)
	Х	У		
н1203	352907.1	2244105.6	64°30.6'	10.01
н1198	352911.41	2244114.64	151°26'	17.92
н1199	352895.67	2244123.21	241°23'	6.99
н1200	352892.32	2244117.07	332°44'	6.57
н1201	352898.16	2244114.06	242°52'	3.16
н1202	352896.72	2244111.25	331°26.4'	11.82
н1203	352907.1	2244105.6		

:ЗУ39				
Площадь - 408 кв.м				
Название (номер) межевого знака	Координаты		Дирекционные углы (градусы, минуты)	Длина линии (м)
	Х	У		
н1174	352985.63	2244084.83	59°57.9'	6.35
н1154	352988.81	2244090.33	60°16.5'	3.65
н1155	352990.62	2244093.5	149°7.5'	17.73
н1156	352975.4	2244102.6	241°8.7'	2.24
н1157	352974.32	2244100.64	151°3.8'	19.88
н1158	352956.92	2244110.26	61°8.2'	2.9
н1159	352958.32	2244112.8	149°22.4'	8.41
н2314	352951.08	2244117.08	244°7.3'	10.04
н1171	352946.7	2244108.05	329°9.6'	18.24
н1172	352962.36	2244098.7	328°48.3'	13.57
н1173	352973.97	2244091.67	329°36.2'	13.52
н1174	352985.63	2244084.83		

:ЗУ47				
Площадь - 203 кв.м				
Название (номер) межевого знака	Координаты		Дирекционные углы (градусы, минуты)	Длина линии (м)
	Х	У		
н1010	352984.03	2244157.74	59°50.5'	9.63
н2295	352988.87	2244166.07	57°10.3'	0.37
н1002	352989.07	2244166.38	151°36.4'	15.98
н1003	352975.01	2244173.98	165°50.8'	7.12
н1004	352968.11	2244175.72	237°56.6'	8.27
н1005	352963.72	2244168.71	331°37.2'	8.33
н1006	352971.05	2244164.75	55°30.7'	2.98
н1007	352972.74	2244167.21	325°30.1'	8.07
н1008	352979.39	2244162.64	235°33.7'	2.12
н1009	352978.19	2244160.89	331°39.5'	6.64
н1010	352984.03	2244157.74		

:ЗУ33				
Площадь - 489 кв.м				
Название (номер) межевого знака	Координаты		Дирекционные углы (градусы, минуты)	Длина линии (м)
	Х	У		
н1183	353186.74	2243968.1	60°50.3'	9.98
н2286	353191.6	2243976.82	149°14.9'	21.91
н1121	353172.77	2243988.02	239°24'	1.08
н1122	353172.22	2243987.09	149°29.9'	5.54
н1123	353167.45	2243989.9	238°44.2'	2.62
н1124	353166.09	2243987.66	149°21.7'	13.91
н1125	353154.12	2243994.75	59°42.5'	2.34
н1126	353155.3	2243996.77	149°19.7'	4.37
н1127	353151.54	2243999	59°14.7'	1.41
н1128	353152.26	2244000.21	149°14.4'	13.45
н1129	353140.7	2244007.09	238°27.2'	8.6
н2303	353136.2	2243999.76	328°25.1'	10.48
н2302	353145.13	2243994.27	330°20.9'	3.82

Каталог координат характерных точек границ земельных участков , формируемых для размещения линейного объекта -
«Строительство внутрипоселкового газопровода в с . Ореховка Радищевского района Ульяновской области »
Система координат МСК -73

:ЗУ51

(1)

Площадь - 5062 кв.м (7)

Название (номер) межевого знака	Координаты		Дирекционные углы (градусы, минуты)	Длина линии (м.)	Название (номер) межевого знака	Координаты		Дирекционные углы (градусы, минуты)	Длина линии (м.)
	X	Y				X	Y		
н73	354320.86	2243470.52			н490	353884.57	2243985.26		
н74	354321	2243470.32	304°59.5'	0.24	н491	353904.29	2244013.2	54°47.1'	34.2
н75	354352.52	2243494.48	37°28.2'	39.71	н629	353900.94	2244028.4	102°25.7'	15.56
н76	354352.97	2243493.89	307°20'	0.74	н630	353874.32	2243990.69	234°46.9'	46.16
н77	354353.76	2243494.39	32°19.8'	0.93	н631	353875.14	2243990.11	324°43.7'	1
н78	354352.81	2243495.89	122°20.8'	1.78	н490	353884.57	2243985.26	332°47'	10.6
н79	354354.66	2243497.06	32°18.6'	2.19					
н153	354349.67	2243504.9	122°28.6'	9.29					
н154	354316.76	2243479.67	217°28.5'	41.47					
н73	354320.86	2243470.52	294°8.2'	10.03					

(2)

Название (номер) межевого знака	Координаты		Дирекционные углы (градусы, минуты)	Длина линии (м.)
	X	Y		
н168	354144.41	2243691.32		
н169	354184.35	2243759.7	59°42.7'	79.19
н777	354169.12	2243756.42	192°9.2'	15.58
н778	354132.58	2243693.84	239°43.2'	72.47
н168	354144.41	2243691.32	347°58.5'	12.1

(3)

Название (номер) межевого знака	Координаты		Дирекционные углы (градусы, минуты)	Длина линии (м.)
	X	Y		
н775	354148.61	2243754.39		
н340	354146.01	2243769.71	99°37.9'	15.54
н341	354002.42	2243861.59	147°23.1'	170.47
н774	353991.32	2243855.04	210°32.7'	12.89
н775	354148.61	2243754.39	327°23.1'	186.74

(4)

Название (номер) межевого знака	Координаты		Дирекционные углы (градусы, минуты)	Длина линии (м.)
	X	Y		
н345	354054.3	2243876.48		
н485	354050.14	2243886.88	111°48.1'	11.2
н2319	354025.43	2243889	175°5.4'	24.8
н2320	354025.42	2243878.97	269°58'	10.04
н345	354054.3	2243876.48	355°4.8'	28.98

(5)

Название (номер) межевого знака	Координаты		Дирекционные углы (градусы, минуты)	Длина линии (м.)
	X	Y		
н1748	353939.65	2243701.87		
н795	353937.37	2243719.14	97°31.2'	17.42
н796	353917.19	2243736.78	138°50.5'	26.8
н2321	353912.96	2243740.49	138°45.5'	5.63
н2259	353906.75	2243729.16	241°16.1'	12.92
н2204	353903.81	2243730.79	150°56.3'	3.36
н2203	353887.28	2243711.87	228°50.8'	25.13
н1746	353891.88	2243701.94	294°52.1'	10.95
н1747	353912.53	2243725.57	48°51'	31.38
н1748	353939.65	2243701.87	318°51'	36.02

(6)

Название (номер) межевого знака	Координаты		Дирекционные углы (градусы, минуты)	Длина линии (м.)
	X	Y		
н2212	353594.62	2243848.89		
н2211	353606.91	2243872.54	62°33.6'	26.66
н982	353597.55	2243876.23	158°30.4'	10.06
н983	353585.75	2243853.5	242°33.9'	25.61
н2212	353594.62	2243848.89	332°32.1'	10

Взам. инв. N
Погр. и дата
Инв. N подл.

Чертеж межевания территории
линейного объекта
Масштаб 1:1000

Лист

25

Изм Лист N докум Погрн Дата